



### Карта градостроительного зонирования территории

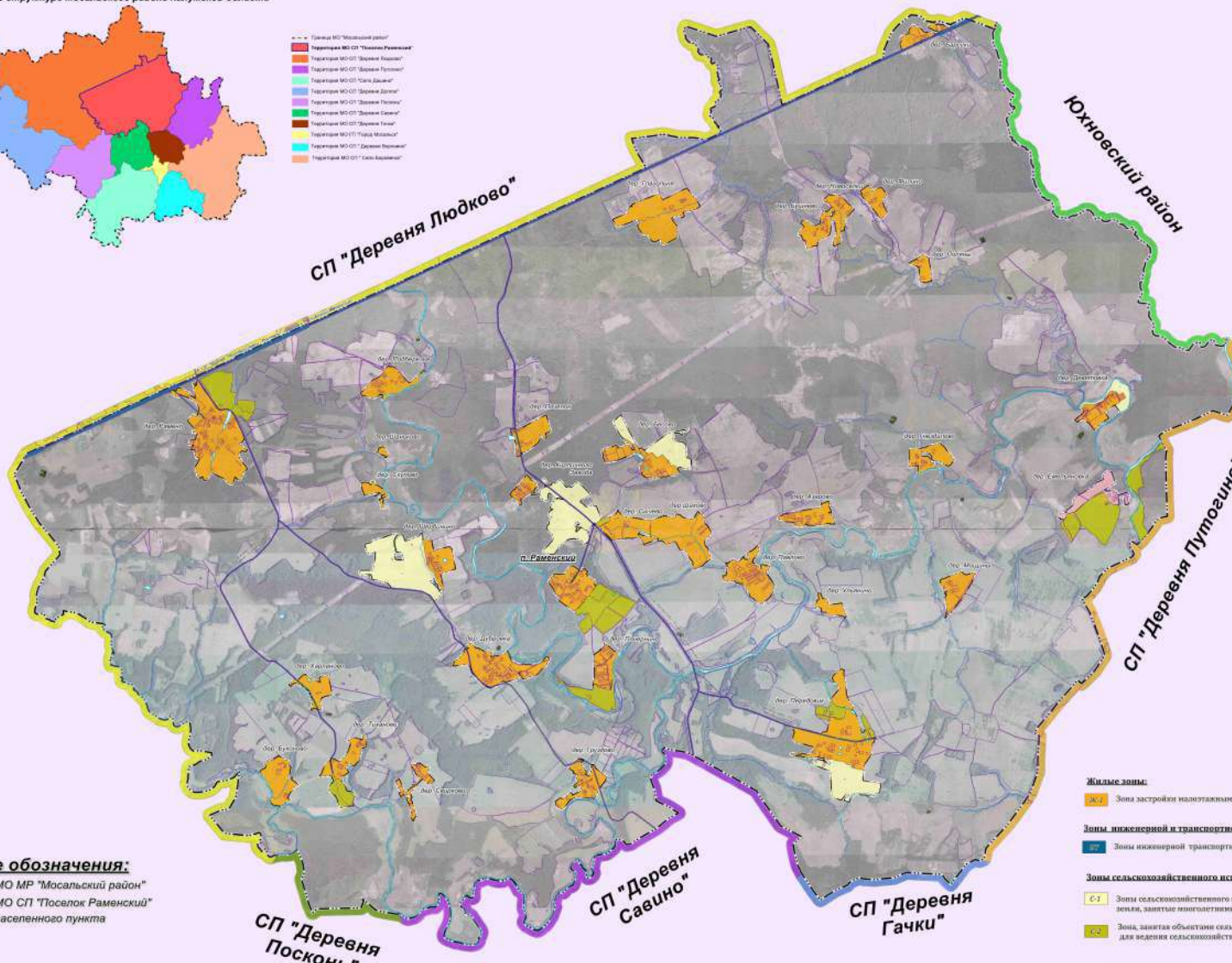
Схема существующего размещения МО СП "Посёлок Раменский"  
в структуре Мосальского района Калужской области

2020

П  
Р  
А  
В  
И  
Л  
А  
  
З  
Е  
М  
Л  
Е  
П  
О  
Л  
Ь  
З  
О  
В  
А  
Н  
И  
Я  
  
И  
  
З  
А  
С  
Т  
Р  
О  
Й  
К  
И



- Граница МО "Мосальский район"
- Граница МО СП "Посёлок Раменский"
- Граница МО СП "Деревня Людково"
- Граница МО СП "Деревня Пускошь"
- Граница МО СП "Село Давыдовское"
- Граница МО СП "Деревня Давыдовское"
- Граница МО СП "Деревня Раменский"
- Граница МО СП "Деревня Савино"
- Граница МО СП "Деревня Гачки"
- Граница МО СП "Деревня Мокшанское"
- Граница МО СП "Село Воронинское"



**Условные обозначения:**

- Граница МО ИР "Мосальский район"
- Граница МО СП "Посёлок Раменский"
- Граница населенного пункта

**Жилые зоны:**

- Ж-1 Зона застройки малоэтажными жилыми домами

**Зоны инженерной и транспортной инфраструктуры:**

- И-1 Зоны инженерной транспортной инфраструктуры

**Зоны сельскохозяйственного использования:**

- С-1 Зоны сельскохозяйственного назначения - пашни, сенокосы, пастбища, земли, занятые многолетними насаждениями (сады и др.)
- С-2 Зона, занятая объектами сельскохозяйственного назначения и предназначенные для ведения сельскохозяйственного производства

**Зоны рекреационного назначения:**

- Р-1 Зона рекреационных объектов

**Зоны специального назначения:**

- З-1 Зона размещения кладбищ
- З-2 Зонельные участки, входящие в базу данных ФГИС ЕГРН

Масштаб 1:25000



**ФРАГМЕНТ КАРТ ГРАДОСТРОИТЕЛЬНОГО ЗОНИРОВАНИЯ  
И ГРАНИЦ ЗОН С ОСОБЫМИ УСЛОВИЯМИ ИСПОЛЬЗОВАНИЯ ТЕРРИТОРИИ ДЕР.ДУБРОВКА  
муниципального образования сельского поселения "Поселок Раменский"  
Мосальского района Калужской области**

2021

П  
Р  
А  
В  
И  
Л  
А  
  
З  
Е  
М  
Л  
Е  
П  
О  
Л  
Ь  
З  
О  
В  
А  
Н  
И  
Я  
  
И  
  
З  
А  
С  
Т  
Р  
О  
Й  
К  
И



Условные обозначения: приложение № 32

Глава администрации  
МО СП "Поселок Раменский"

Масштаб 1: 5 000

Л. П. Кузнецова

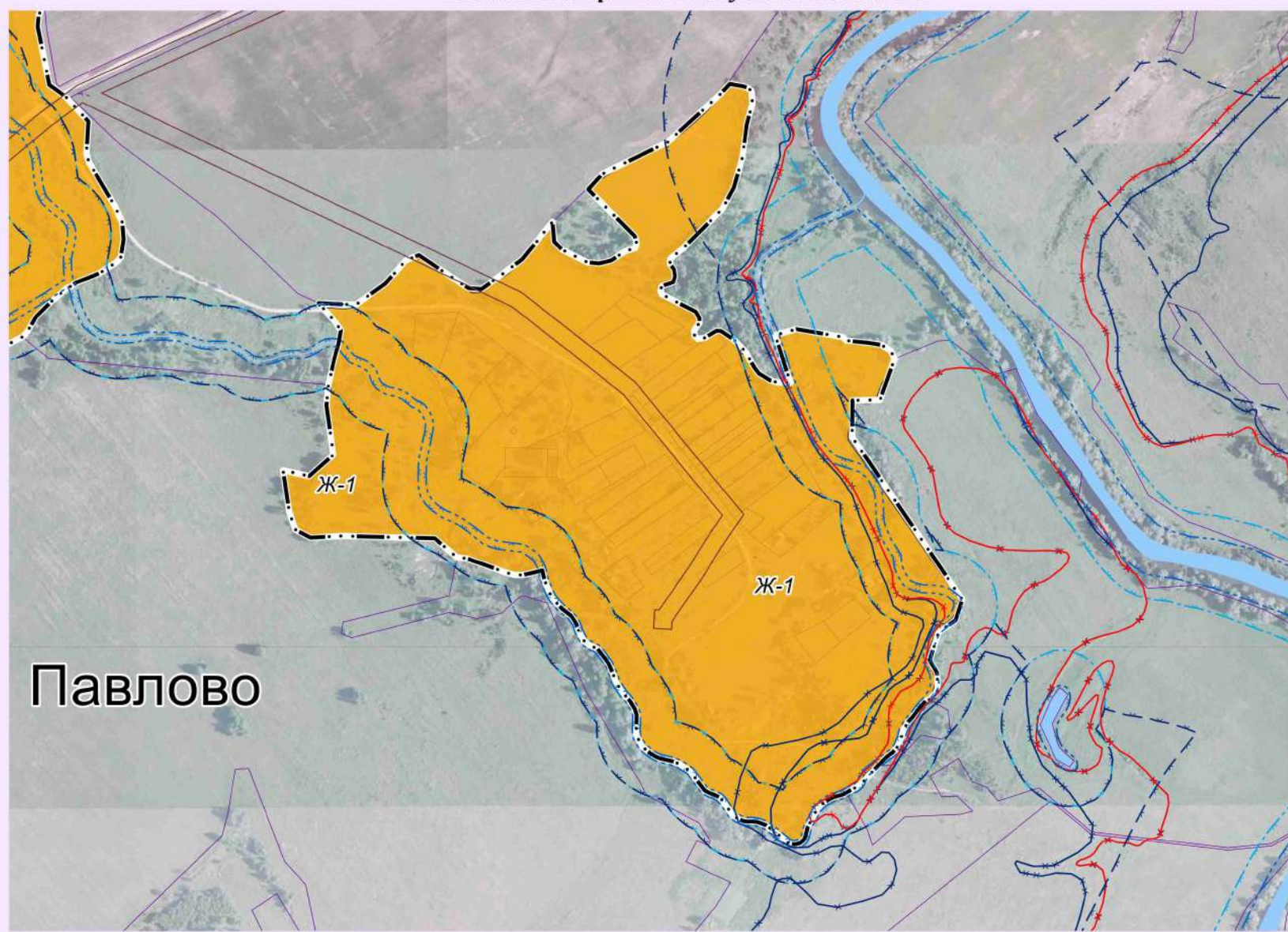




**ФРАГМЕНТ КАРТ ГРАДОСТРОИТЕЛЬНОГО ЗОНИРОВАНИЯ  
И ГРАНИЦ ЗОН С ОСОБЫМИ УСЛОВИЯМИ ИСПОЛЬЗОВАНИЯ ТЕРРИТОРИИ ДЕР.ПАВЛОВО  
муниципального образования сельского поселения "Поселок Раменский"  
Мосальского района Калужской области**

2021

П  
Р  
А  
В  
И  
Л  
А  
  
З  
Е  
М  
Л  
Е  
П  
О  
Л  
Ь  
З  
О  
В  
А  
Н  
И  
Я  
  
И  
  
З  
А  
С  
Т  
Р  
О  
Й  
К  
И



Условные обозначения: приложение № 32

Масштаб 1:5 000

Глава администрации  
МО СП "Поселок Раменский"

Л. П. Кузнецова

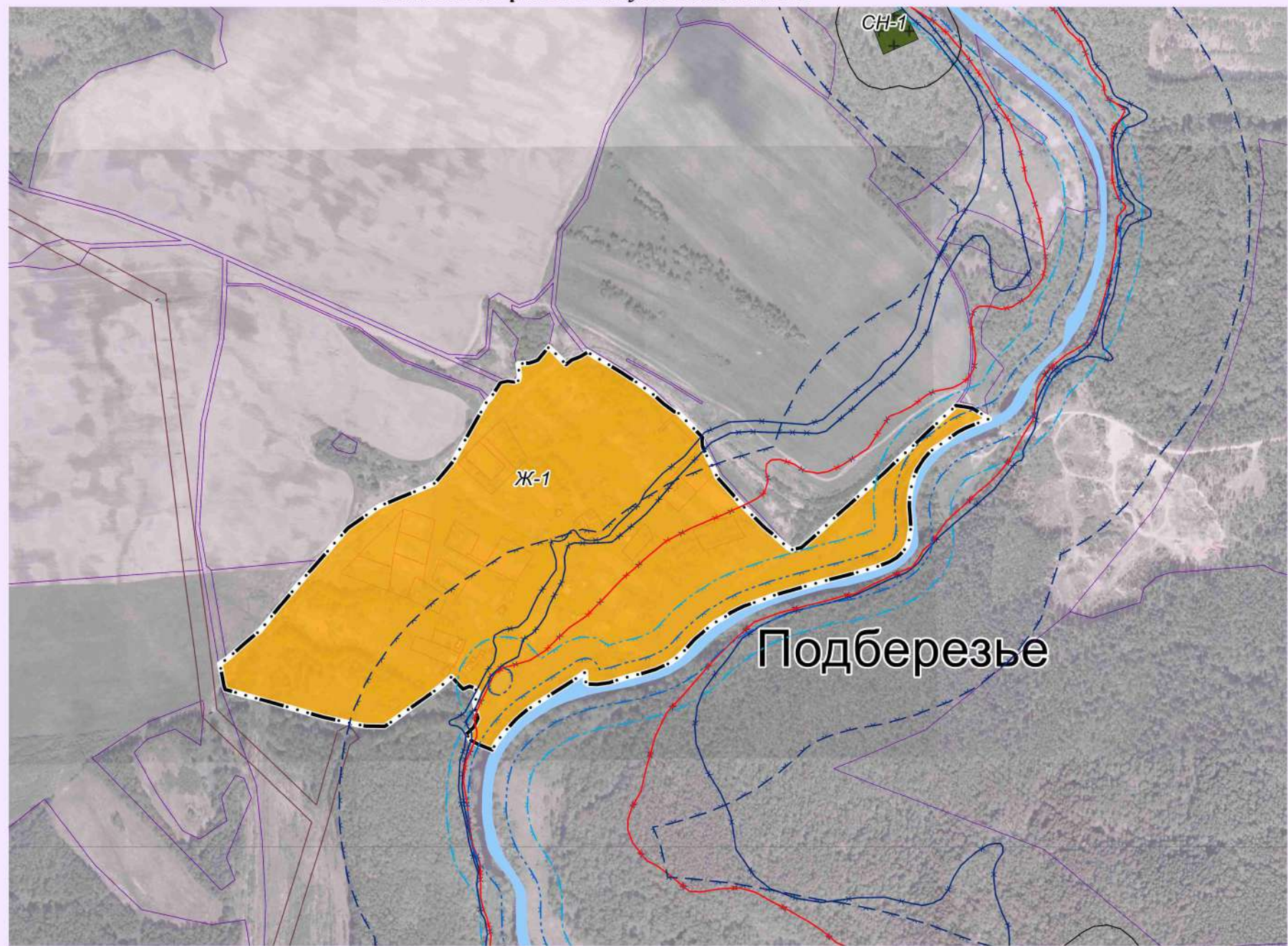




**ФРАГМЕНТ КАРТ ГРАДОСТРОИТЕЛЬНОГО ЗОНИРОВАНИЯ  
И ГРАНИЦ ЗОН С ОСОБЫМИ УСЛОВИЯМИ ИСПОЛЬЗОВАНИЯ ТЕРРИТОРИИ ДЕР.ПОДБЕРЕЗЬЕ  
муниципального образования сельского поселения "Поселок Раменский"  
Мосальского района Калужской области**

2021

П  
Р  
А  
В  
И  
Л  
А  
  
З  
Е  
М  
Л  
Е  
П  
О  
Л  
Ь  
З  
О  
В  
А  
Н  
И  
Я  
  
И  
  
З  
А  
С  
Т  
Р  
О  
Й  
К  
И



Условные обозначения: приложение № 32

Глава администрации  
МО СП "Поселок Раменский"

Масштаб 1: 5 000

Л. П. Кузнецова

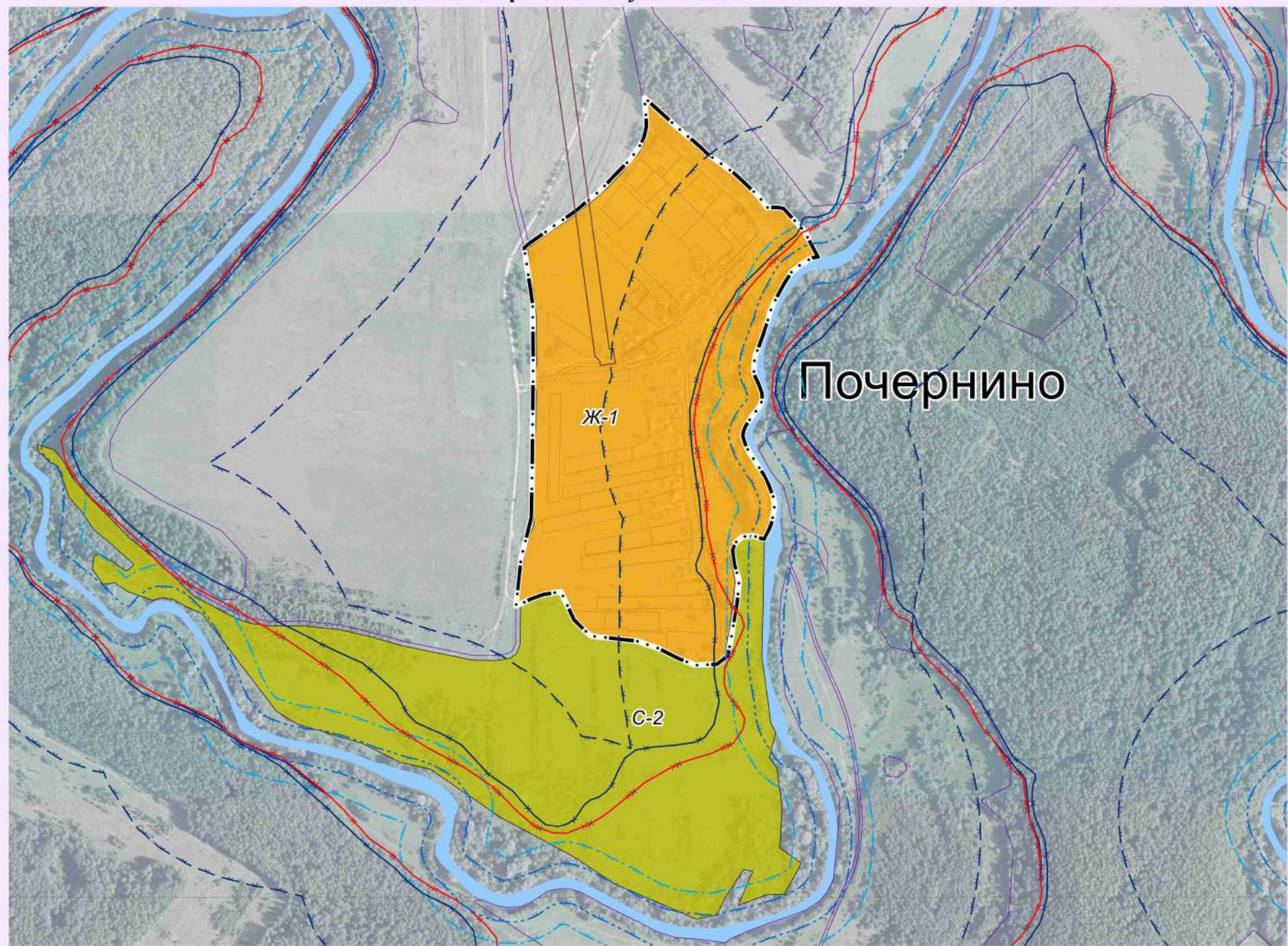




**ФРАГМЕНТ КАРТ ГРАДОСТРОИТЕЛЬНОГО ЗОНИРОВАНИЯ  
И ГРАНИЦ ЗОН С ОСОБЫМИ УСЛОВИЯМИ ИСПОЛЬЗОВАНИЯ ТЕРРИТОРИИ ДЕР.ПОЧЕРНИНО  
муниципального образования сельского поселения "Поселок Раменский"  
Мосальского района Калужской области**

2021

П  
Р  
А  
В  
И  
Л  
А  
  
З  
Е  
М  
Л  
Е  
П  
О  
Л  
Ь  
З  
О  
В  
А  
Н  
И  
Я  
  
И  
  
З  
А  
С  
Т  
Р  
О  
Й  
К  
И



Условные обозначения: приложение № 32

Глава администрации  
МО СП "Поселок Раменский"

Масштаб 1: 5 000

Л. П. Кузнецова

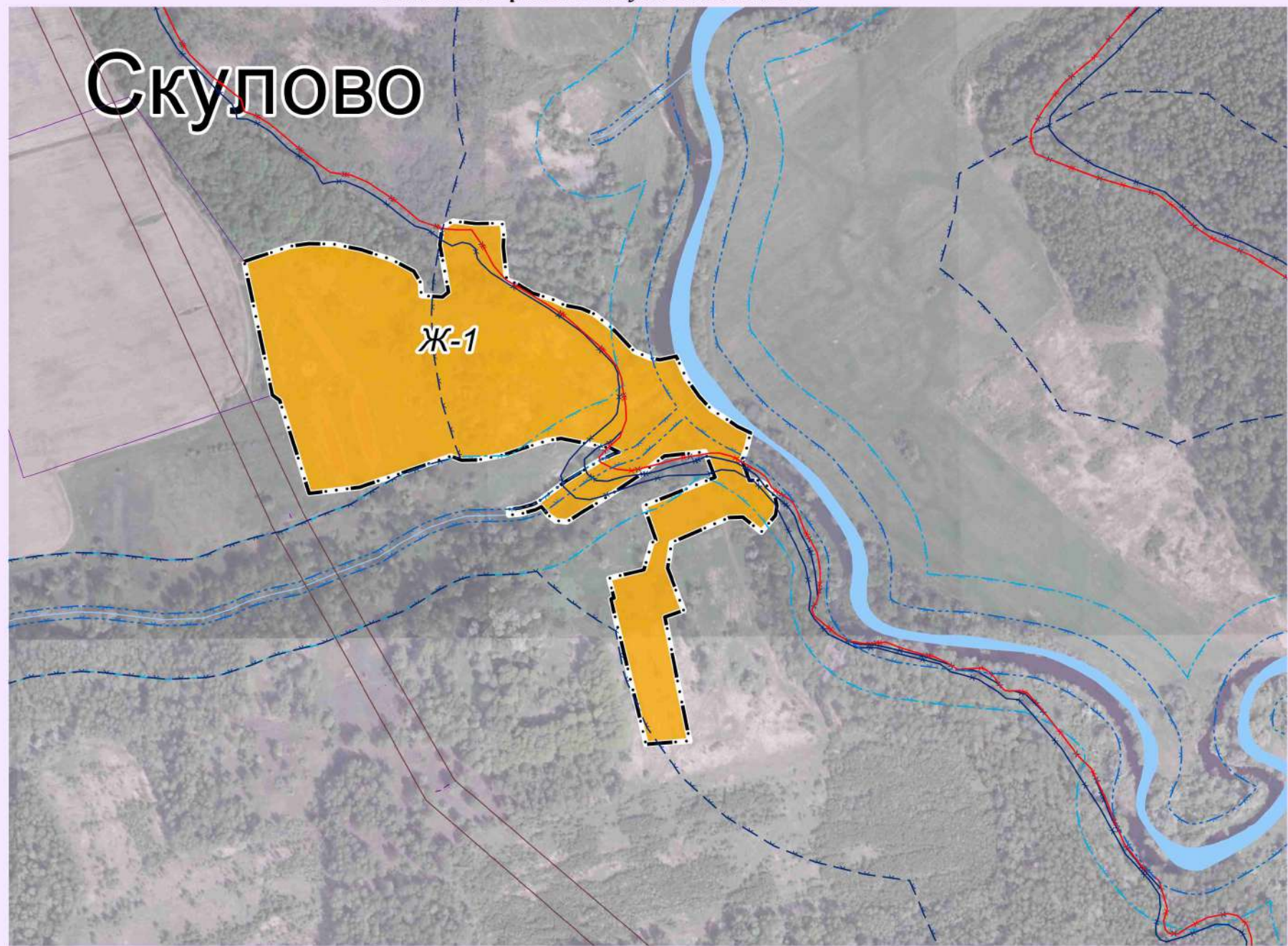




**ФРАГМЕНТ КАРТ ГРАДОСТРОИТЕЛЬНОГО ЗОНИРОВАНИЯ  
И ГРАНИЦ ЗОН С ОСОБЫМИ УСЛОВИЯМИ ИСПОЛЬЗОВАНИЯ ТЕРРИТОРИИ ДЕР.СКУЛОВО  
муниципального образования сельского поселения "Поселок Раменский"  
Мосальского района Калужской области**

2021

П  
Р  
А  
В  
И  
Л  
А  
  
З  
Е  
М  
Л  
Е  
П  
О  
Л  
Ь  
З  
О  
В  
А  
Н  
И  
Я  
  
И  
  
З  
А  
С  
Т  
Р  
О  
Й  
К  
И



Условные обозначения: приложение № 32

Глава администрации  
МО СП "Поселок Раменский"

Масштаб 1:3 000

Л. П. Кузнецова





**ФРАГМЕНТ КАРТ ГРАДОСТРОИТЕЛЬНОГО ЗОНИРОВАНИЯ  
И ГРАНИЦ ЗОН С ОСОБЫМИ УСЛОВИЯМИ ИСПОЛЬЗОВАНИЯ ТЕРРИТОРИИ ДЕР.ГНЕЗДИЛОВО  
муниципального образования сельского поселения "Поселок Раменский"  
Мосальского района Калужской области**

2021

П  
Р  
А  
В  
И  
Л  
А  
  
З  
Е  
М  
Л  
Е  
П  
О  
Л  
Ь  
З  
О  
В  
А  
Н  
И  
Я  
  
И  
  
З  
А  
С  
Т  
Р  
О  
Й  
К  
И



# Гнездилово

Условные обозначения: приложение № 32

Масштаб 1:3 000

Глава администрации  
МО СП "Поселок Раменский"

Л. П. Кузнецова

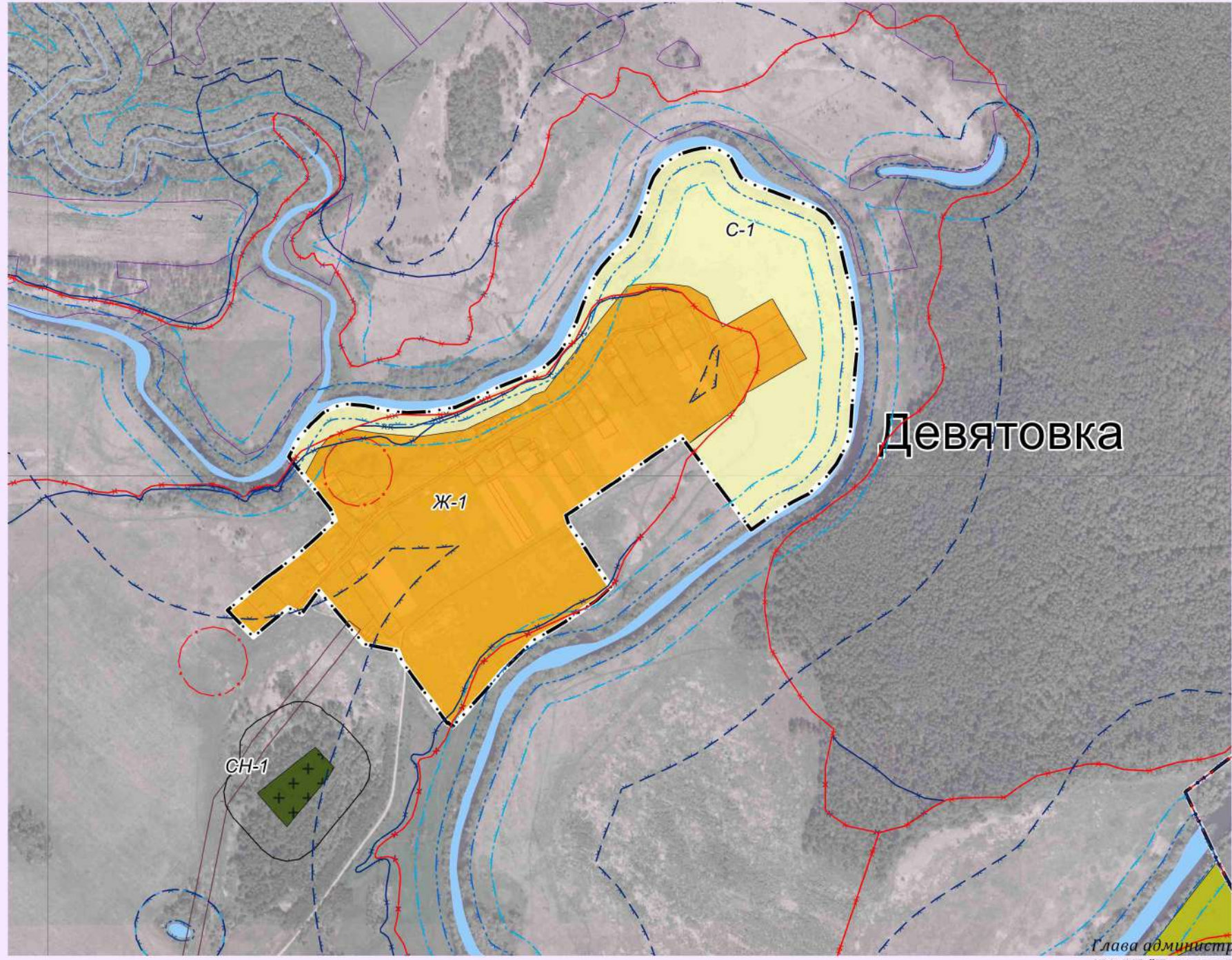




**ФРАГМЕНТ КАРТ ГРАДОСТРОИТЕЛЬНОГО ЗОНИРОВАНИЯ  
И ГРАНИЦ ЗОН С ОСОБЫМИ УСЛОВИЯМИ ИСПОЛЬЗОВАНИЯ ТЕРРИТОРИИ ДЕР.ДЕВЯТОВКА  
муниципального образования сельского поселения "Поселок Раменский"  
Мосальского района Калужской области**

2021

П  
Р  
А  
В  
И  
Л  
А  
  
З  
Е  
М  
Л  
Е  
П  
О  
Л  
Ь  
З  
О  
В  
А  
Н  
И  
Я  
  
И  
  
З  
А  
С  
Т  
Р  
О  
Й  
К  
И



Условные обозначения: приложение № 32

Масштаб 1:5 000

Глава администрации  
МО СП "Поселок Раменский"

Л. П. Кузнецова



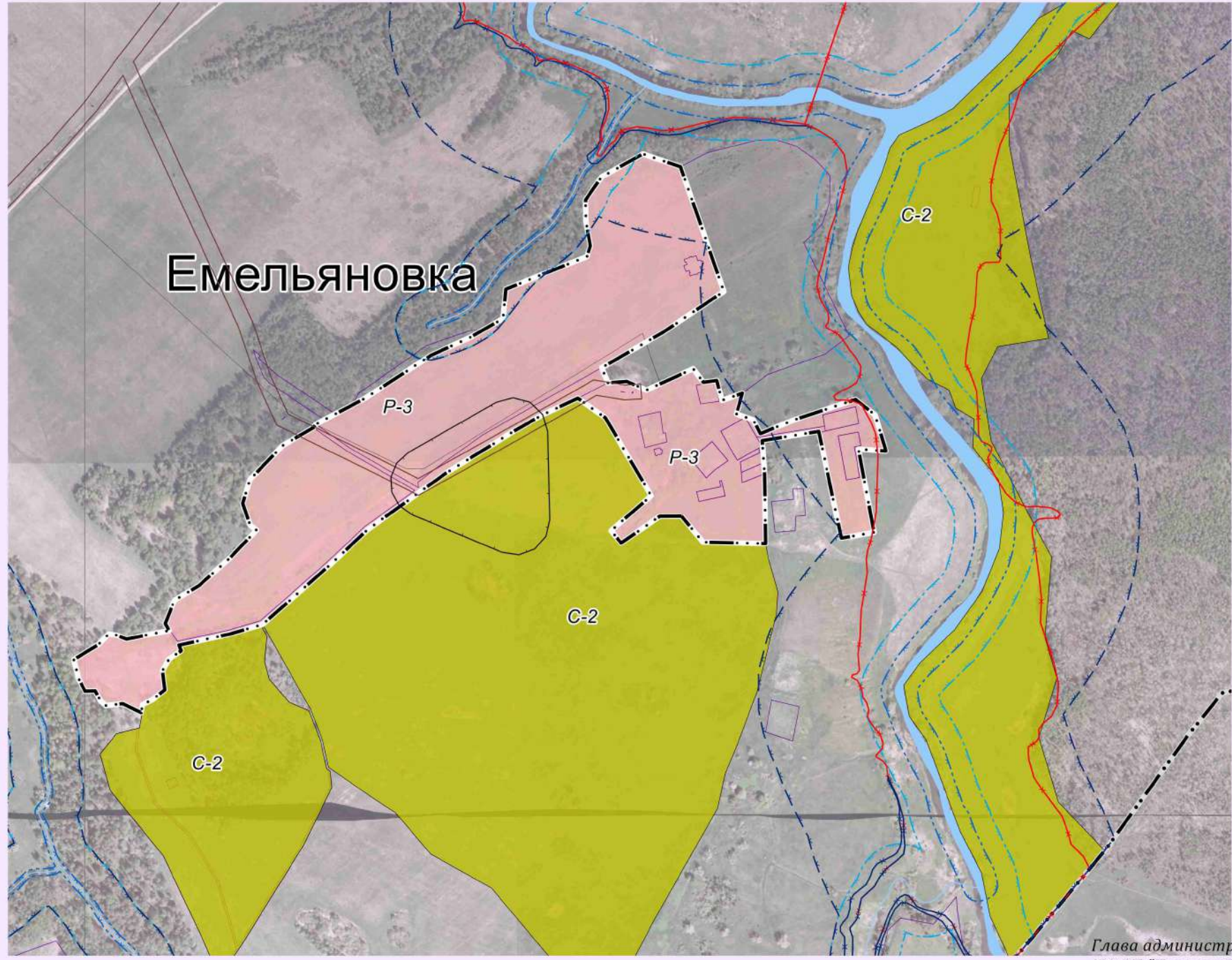




**ФРАГМЕНТ КАРТ ГРАДОСТРОИТЕЛЬНОГО ЗОНИРОВАНИЯ  
И ГРАНИЦ ЗОН С ОСОБЫМИ УСЛОВИЯМИ ИСПОЛЬЗОВАНИЯ ТЕРРИТОРИИ ДЕР.ЕМЕЛЬЯНОВКА  
муниципального образования сельского поселения "Поселок Раменский"  
Мосальского района Калужской области**

2021

П  
Р  
А  
В  
И  
Л  
А  
  
З  
Е  
М  
Л  
Е  
П  
О  
Л  
Ь  
З  
О  
В  
А  
Н  
И  
Я  
  
И  
  
З  
А  
С  
Т  
Р  
О  
Й  
К  
И



Условные обозначения: приложение № 32

Масштаб 1:5 000

Глава администрации  
МО СП "Поселок Раменский"

Л. П. Кузнецова





**ФРАГМЕНТ КАРТ ГРАДОСТРОИТЕЛЬНОГО ЗОНИРОВАНИЯ  
И ГРАНИЦ ЗОН С ОСОБЫМИ УСЛОВИЯМИ ИСПОЛЬЗОВАНИЯ ТЕРРИТОРИИ ДЕР.ШАНЬКОВО  
муниципального образования сельского поселения "Поселок Раменский"  
Мосальского района Калужской области**

2021

П  
Р  
А  
В  
И  
Л  
А  
  
З  
Е  
М  
Л  
Е  
П  
О  
Л  
Ь  
З  
О  
В  
А  
Н  
И  
Я  
  
И  
  
З  
А  
С  
Т  
Р  
О  
Й  
К  
И



# Шаньково

Ж-1

Условные обозначения: приложение № 32

Глава администрации  
МО СП "Поселок Раменский"

Масштаб 1:2 000

Л. П. Кузнецова





Схема существующего размещения МО СП "Посёлок Раменский"  
в структуре Мосальского района Калужской области

### Карта границ зон с особыми условиями использования территории

2021

П  
Р  
А  
В  
И  
Л  
А  
  
З  
Е  
М  
Л  
Е  
П  
О  
Л  
Ь  
З  
О  
В  
А  
Н  
И  
Я  
  
И  
  
З  
А  
С  
Т  
Р  
О  
Й  
К  
И

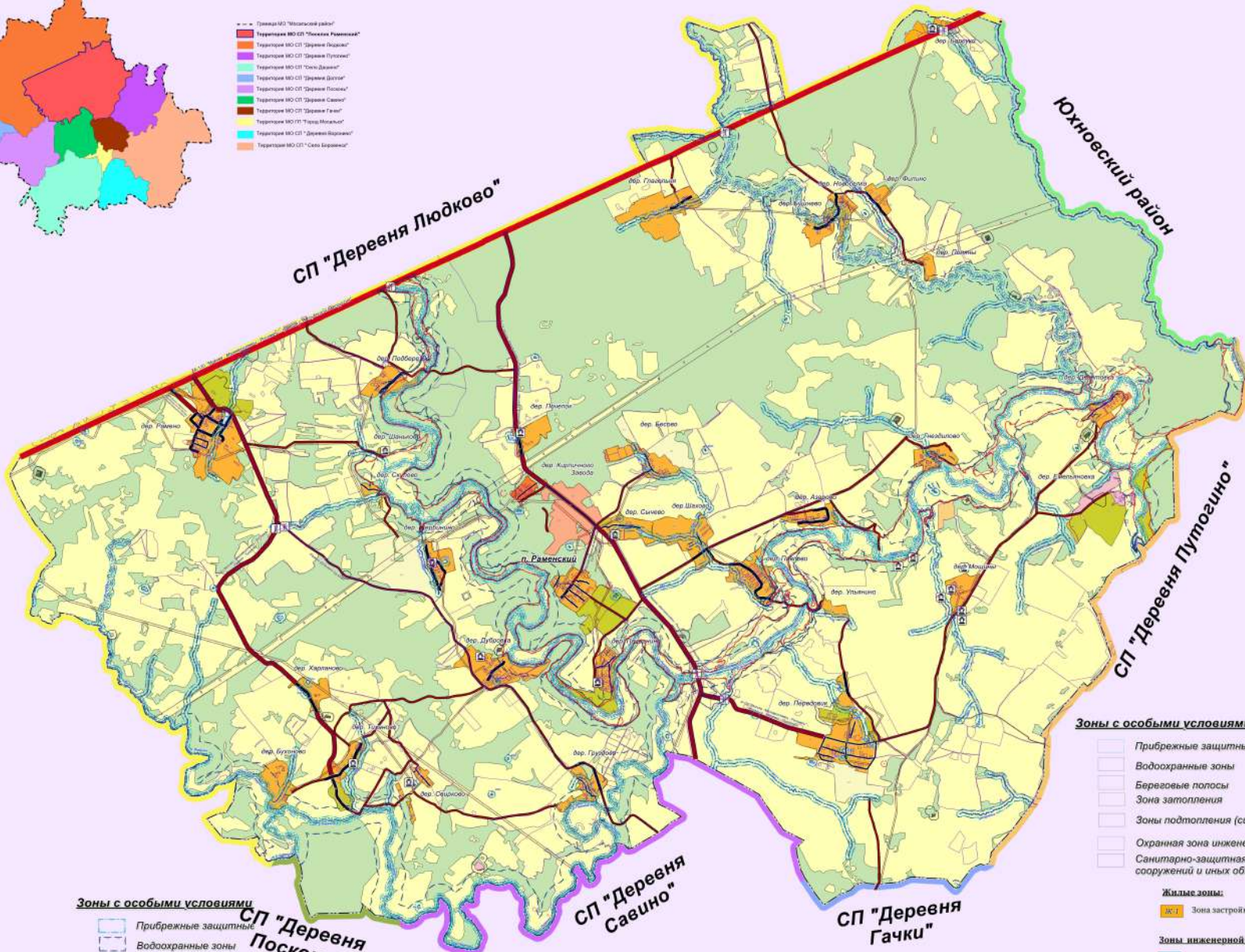
территорий и объектов

назначения

ветеринарии,  
ветеринария,  
культурно-рекреационной деятельности,  
спортивно-рекреационной деятельности



- Границы МО "Мосальский район"
- Территория МО СП "Посёлок Раменский"
- Территория МО СП "Деревня Подбелки"
- Территория МО СП "Деревня Пугачово"
- Территория МО СП "Ольгино"
- Территория МО СП "Деревня Давыдовское"
- Территория МО СП "Деревня Покоснов"
- Территория МО СП "Деревня Савино"
- Территория МО СП "Ташкино"
- Территория МО СП "Деревня Воробьино"
- Территория МО СП "Село Воробьино"



- Зоны с особыми условиями**
- Прибрежные защитные
  - Водоохранные зоны
  - Береговые полосы
  - Зона затопления
  - Зоны подтопления (сильная, умеренная, слабая)
  - Охранная зона инженерных коммуникаций
  - Санитарно-защитная зона предприятий, сооружений и иных объектов

**Зоны с особыми условиями использования территории:**

- Прибрежные защитные полосы
  - Водоохранные зоны
  - Береговые полосы
  - Зона затопления
  - Зоны подтопления (сильная, умеренная, слабая)
  - Охранная зона инженерных коммуникаций
  - Санитарно-защитная зона предприятий, сооружений и иных объектов
- Жилые зоны:**
- ЖЗ-1 Зона застройки малоэтажными жилыми домами
- Зоны инженерной и транспортной инфраструктуры:**
- ИЗ-1 Зоны инженерной транспортной инфраструктуры
- Зоны сельскохозяйственного использования:**
- СЗ-1 Зоны сельскохозяйственного назначения - пашни, сенокосы, пастбища, земель, занятые многолетними насаждениями (садами и др.)
  - СЗ-2 Зоны, занятые объектами сельскохозяйственного назначения и предназначенные для ведения сельскохозяйственного производства
- Зоны рекреационного назначения:**
- РЗ-1 Зоны рекреационных объектов
- Зоны специального назначения:**
- СЗ-3 Зоны размещения кладбищ
- Земельные участки, находящиеся в базе данных ФГИС ЕГРН

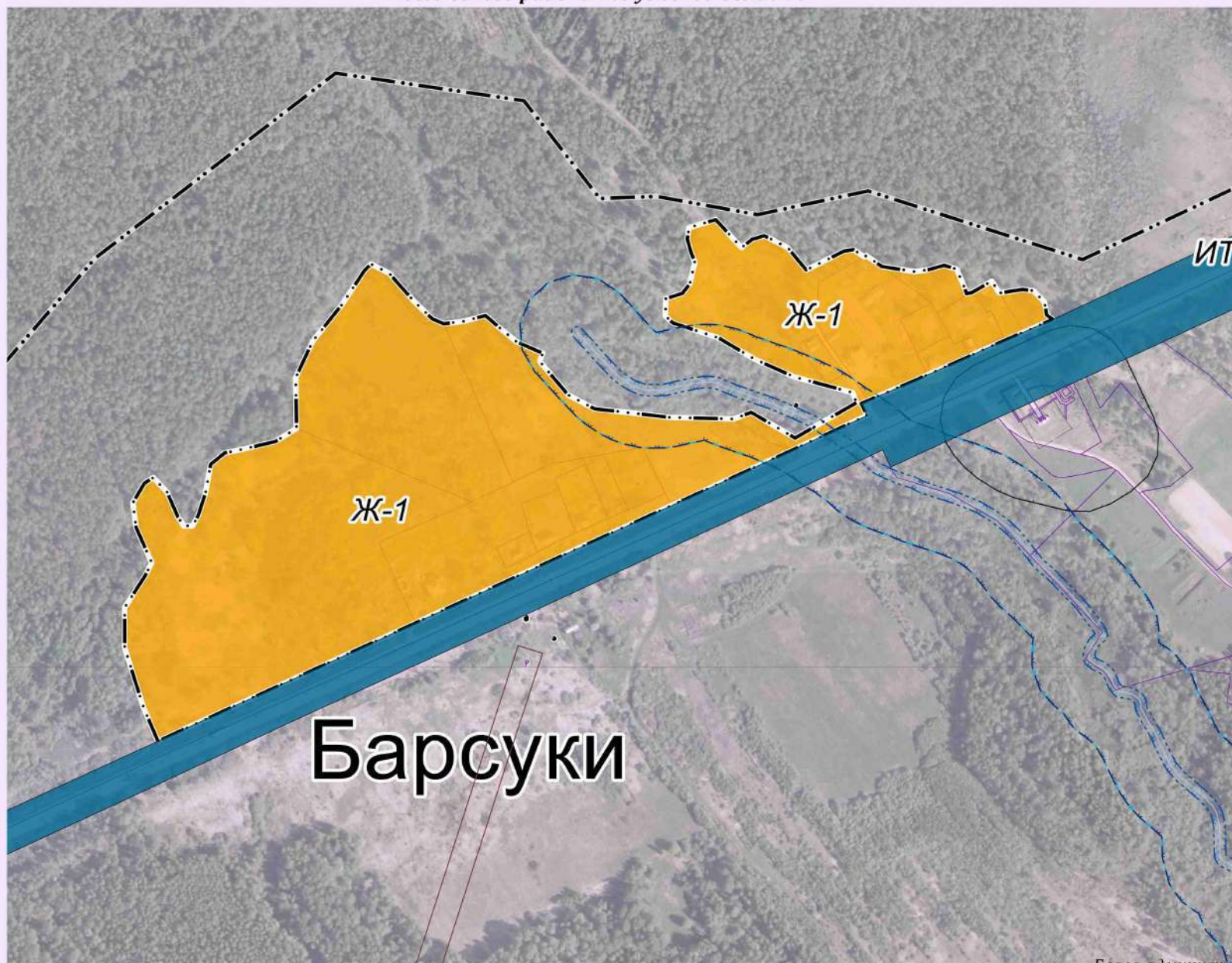
Масштаб 1:25000



2021

**ФРАГМЕНТ КАРТ ГРАДОСТРОИТЕЛЬНОГО ЗОНИРОВАНИЯ  
И ГРАНИЦ ЗОН С ОСОБЫМИ УСЛОВИЯМИ ИСПОЛЬЗОВАНИЯ ТЕРРИТОРИИ ДЕР. БАРСУКИ  
муниципального образования сельского поселения "Поселок Раменский"  
Мосальского района Калужской области**

П  
Р  
А  
В  
И  
Л  
А  
  
З  
Е  
М  
Л  
Е  
П  
О  
Л  
Ь  
З  
О  
В  
А  
Н  
И  
Я  
  
И  
  
З  
А  
С  
Т  
Р  
О  
Й  
К  
И



**Барсуки**

Глава администрации  
МО СП "Поселок Раменский"

Условные обозначения: приложение № 32

Масштаб 1:3 000

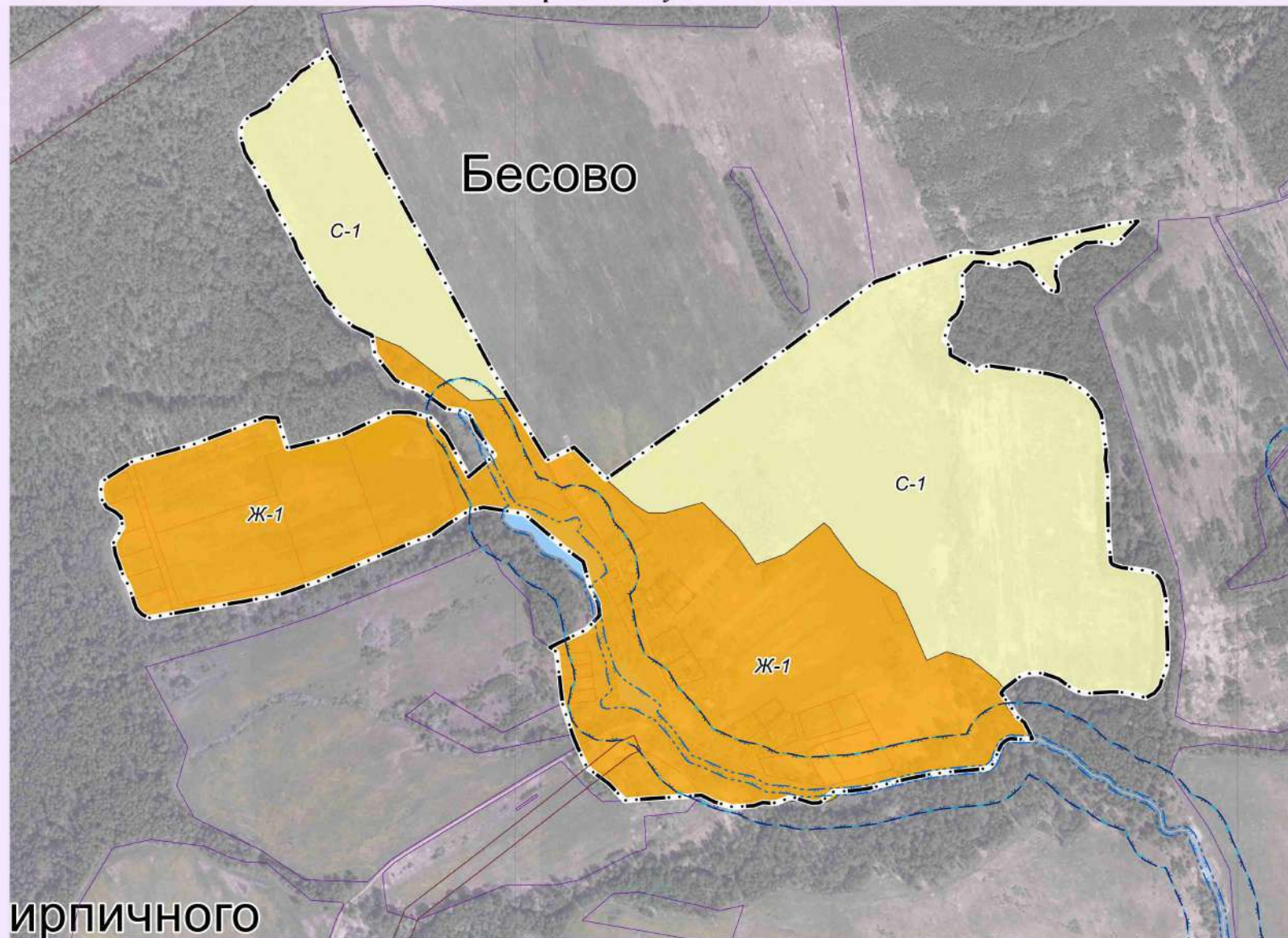
Л. П. Кузнецова



2021

П  
Р  
А  
В  
И  
Л  
А  
  
З  
Е  
М  
Л  
Е  
П  
О  
Л  
Ь  
З  
О  
В  
А  
Н  
И  
Я  
  
И  
  
З  
Д  
А  
Т  
Р  
О  
Й  
К  
И

**ФРАГМЕНТ КАРТ ГРАДОСТРОИТЕЛЬНОГО ЗОНИРОВАНИЯ  
И ГРАНИЦ ЗОН С ОСОБЫМИ УСЛОВИЯМИ ИСПОЛЬЗОВАНИЯ ТЕРРИТОРИИ ДЕР. БЕСОВО  
муниципального образования сельского поселения "Поселок Раменский"  
Мосальского района Калужской области**



Условные обозначения: приложение № 32

Масштаб 1:5 000

Глава администрации  
МО СП "Поселок Раменский"

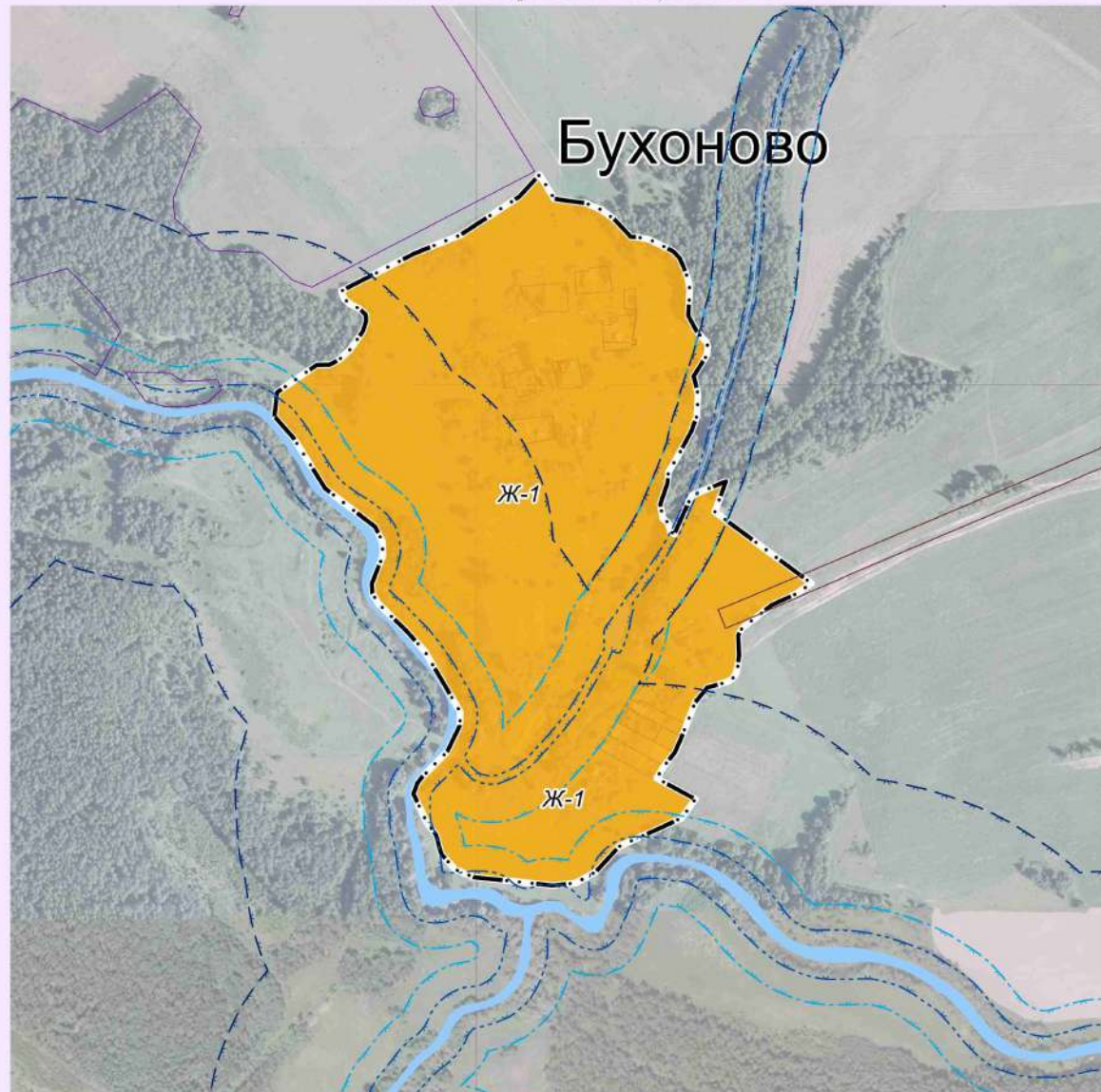
Л. П. Кузнецова



2021

П  
Р  
А  
В  
И  
Л  
А  
  
З  
Е  
М  
Л  
Е  
П  
О  
Л  
Ь  
З  
О  
В  
А  
Н  
И  
Я  
  
И  
  
З  
А  
С  
Т  
Р  
О  
Й  
К  
И

**ФРАГМЕНТ КАРТ ГРАДОСТРОИТЕЛЬНОГО ЗОНИРОВАНИЯ  
И ГРАНИЦ ЗОН С ОСОБЫМИ УСЛОВИЯМИ ИСПОЛЬЗОВАНИЯ ТЕРРИТОРИИ ДЕР.БУХОНОВО  
муниципального образования сельского поселения "Поселок Раменский"  
Мосальского района Калужской области**



Условные обозначения: приложение № 32

Глава администрации  
МО СП "Поселок Раменский"

Масштаб 1: 5 000

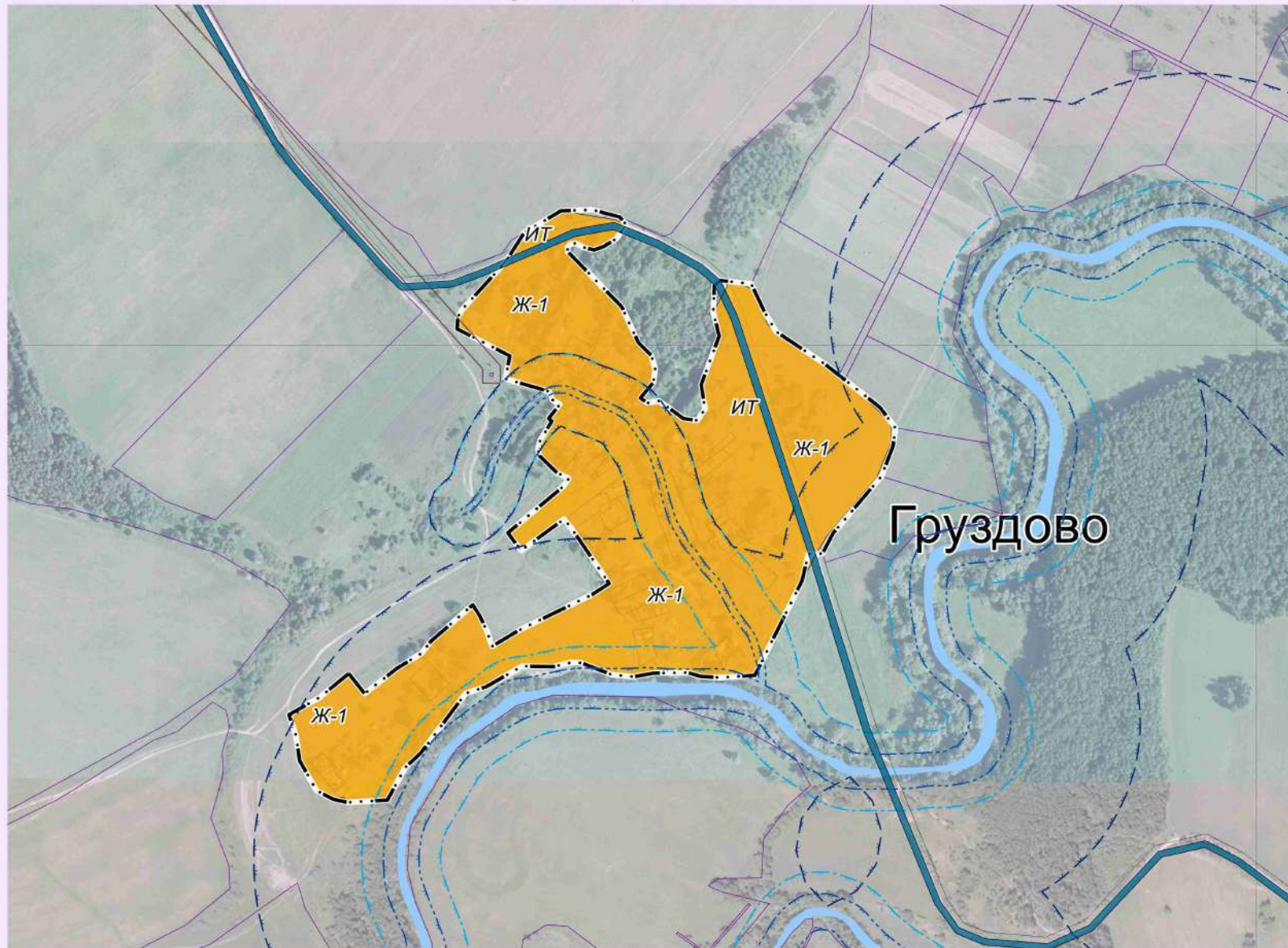
\_\_\_\_\_ Л. П. Кузнецова



2021

**ФРАГМЕНТ КАРТ ГРАДОСТРОИТЕЛЬНОГО ЗОНИРОВАНИЯ  
И ГРАНИЦ ЗОН С ОСОБЫМИ УСЛОВИЯМИ ИСПОЛЬЗОВАНИЯ ТЕРРИТОРИИ ДЕР.ГРУЗДОВО  
муниципального образования сельского поселения "Поселок Раменский"  
Мосальского района Калужской области**

П  
Р  
А  
В  
И  
Л  
А  
  
З  
Е  
М  
Л  
Е  
П  
О  
Л  
Ь  
З  
О  
В  
А  
Н  
И  
Я  
  
И  
  
З  
А  
С  
Т  
Р  
О  
Й  
К  
И



Условные обозначения: приложение № 32

Глава администрации  
МО СП "Поселок Раменский"

Масштаб 1: 5 000

Л. П. Кузнецова



2021

П  
Р  
А  
В  
И  
Л  
А  
  
З  
Е  
М  
Л  
Е  
П  
О  
Л  
Ь  
З  
О  
В  
А  
Н  
И  
Я  
  
И  
  
З  
А  
С  
Т  
Р  
О  
Й  
К  
И

**ФРАГМЕНТ КАРТ ГРАДОСТРОИТЕЛЬНОГО ЗОНИРОВАНИЯ  
И ГРАНИЦ ЗОН С ОСОБЫМИ УСЛОВИЯМИ ИСПОЛЬЗОВАНИЯ ТЕРРИТОРИИ ДЕР.ДУБРОВКА  
муниципального образования сельского поселения "Поселок Раменский"  
Мосальского района Калужской области**



Условные обозначения: приложение № 32

Глава администрации  
МО СП "Поселок Раменский"

Масштаб 1: 5 000

Л. П. Кузнецова

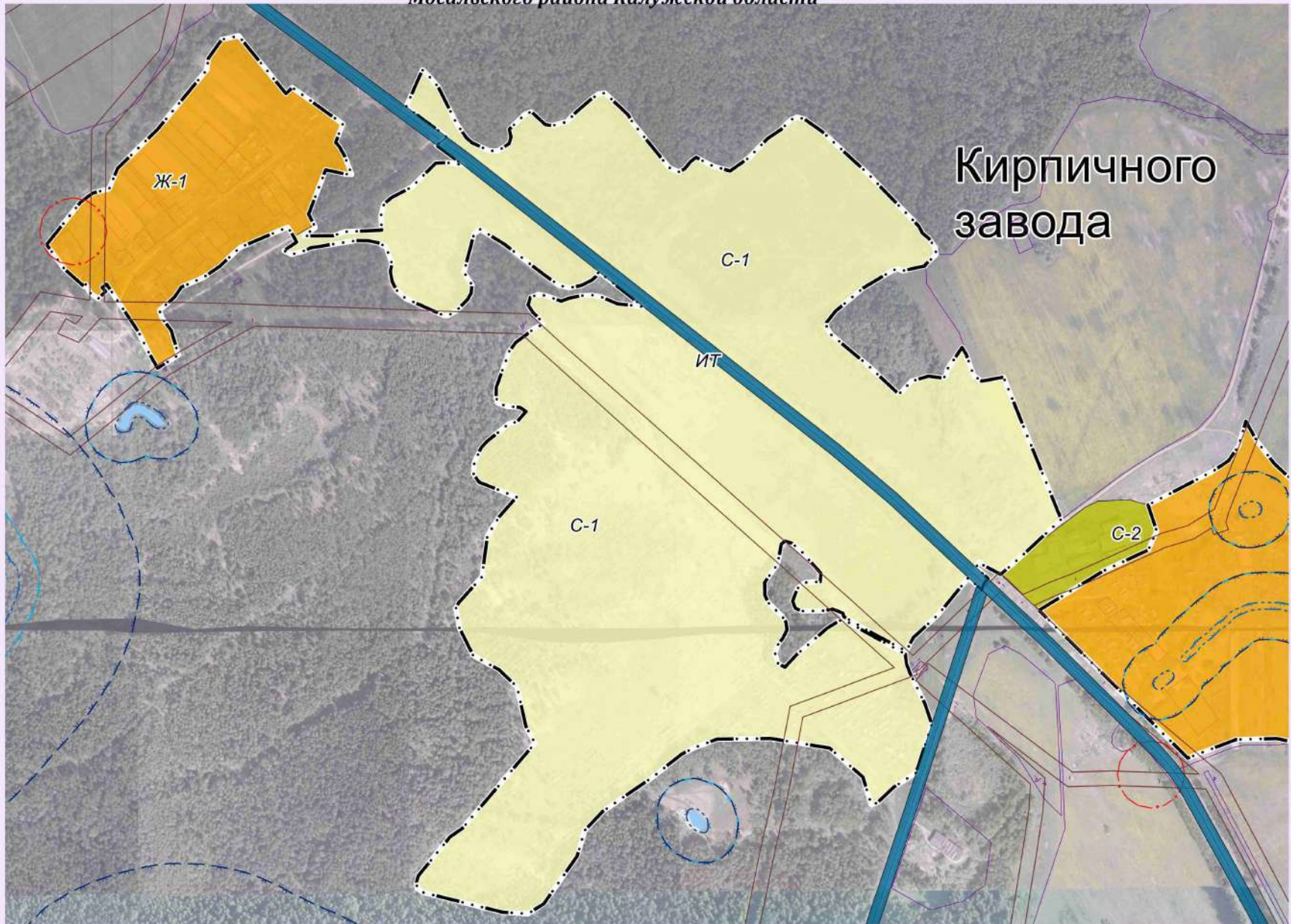




**ФРАГМЕНТ КАРТ ГРАДОСТРОИТЕЛЬНОГО ЗОНИРОВАНИЯ  
И ГРАНИЦ ЗОН С ОСОБЫМИ УСЛОВИЯМИ ИСПОЛЬЗОВАНИЯ ТЕРРИТОРИИ ДЕР. КИРПИЧНОГО ЗАВОДА  
муниципального образования сельского поселения "Поселок Раменский"  
Мосальского района Калужской области**

2021

П  
Р  
А  
В  
И  
Л  
А  
  
З  
Е  
М  
Л  
Е  
П  
О  
Л  
Ь  
З  
О  
В  
А  
Н  
И  
Я  
  
И  
  
З  
А  
С  
Т  
Р  
О  
Й  
К  
И



Условные обозначения: приложение № 32

Масштаб 1:5 000

Глава администрации  
МО СП "Поселок Раменский"

Л. П. Кузнецова

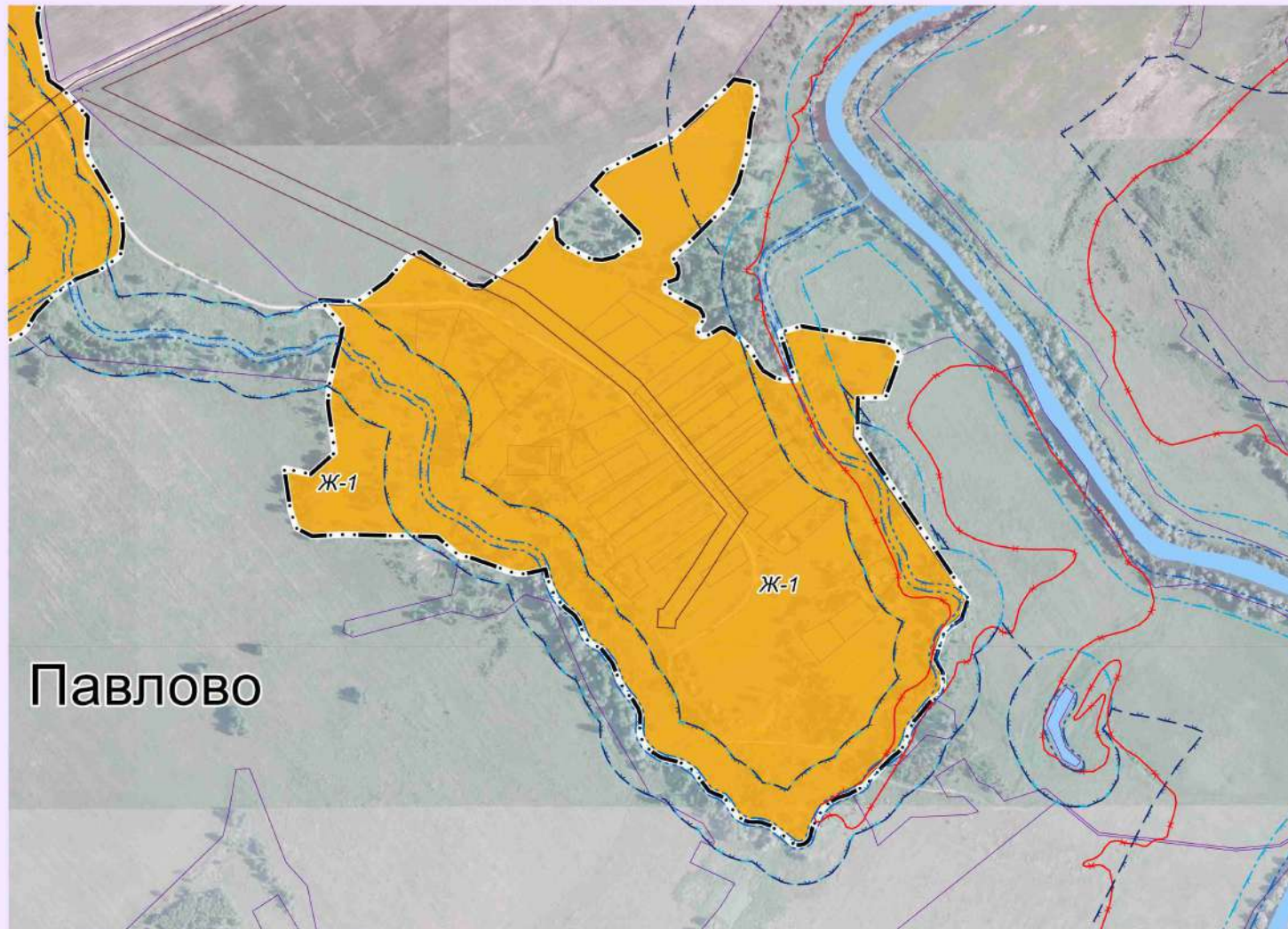




2021

**ФРАГМЕНТ КАРТ ГРАДОСТРОИТЕЛЬНОГО ЗОНИРОВАНИЯ  
И ГРАНИЦ ЗОН С ОСОБЫМИ УСЛОВИЯМИ ИСПОЛЬЗОВАНИЯ ТЕРРИТОРИИ ДЕР.ПАВЛОВО  
муниципального образования сельского поселения "Поселок Раменский"  
Мосальского района Калужской области**

П  
Р  
А  
В  
И  
Л  
А  
  
З  
Е  
М  
Л  
Е  
П  
О  
Л  
Ь  
З  
О  
В  
А  
Н  
И  
Я  
  
И  
  
З  
Д  
Е  
С  
Т  
Р  
О  
Й  
К  
И



Условные обозначения: приложение № 32

Масштаб 1:5 000

Глава администрации  
МО СП "Поселок Раменский"

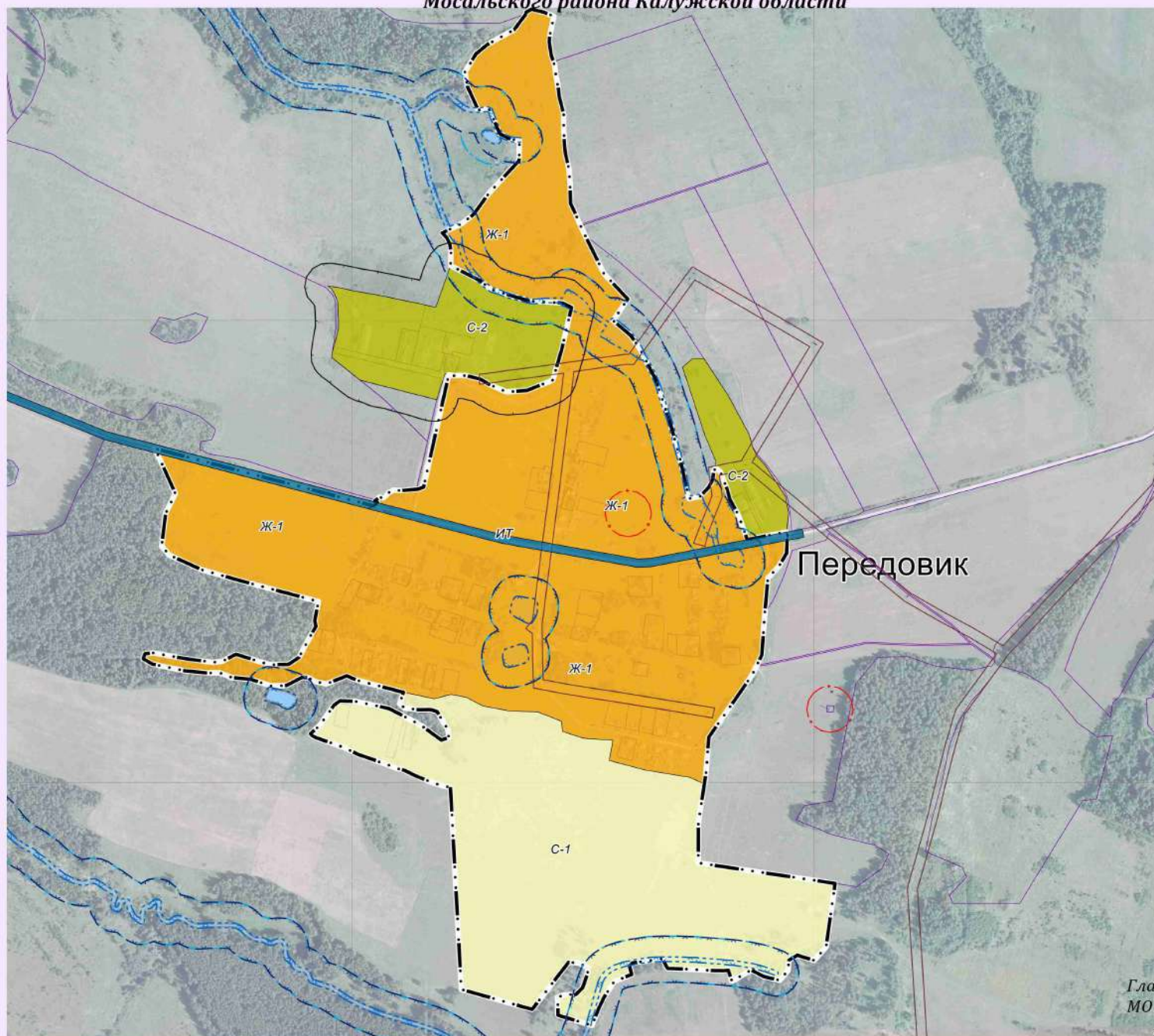
Л. П. Кузнецова



**ФРАГМЕНТ КАРТ ГРАДОСТРОИТЕЛЬНОГО ЗОНИРОВАНИЯ  
И ГРАНИЦ ЗОН С ОСОБЫМИ УСЛОВИЯМИ ИСПОЛЬЗОВАНИЯ ТЕРРИТОРИИ ДЕР. ПЕРЕДОВИК  
муниципального образования сельского поселения "Поселок Раменский"  
Мосальского района Калужской области**

2021

П  
Р  
А  
В  
И  
Л  
А  
  
З  
Е  
М  
Л  
Е  
П  
О  
Л  
Ь  
З  
О  
В  
А  
Н  
И  
Я  
  
И  
  
З  
А  
С  
Т  
Р  
О  
Й  
К  
И



Глава администрации  
МО СП "Поселок Раменский"

Условные обозначения: приложение № 32

Масштаб 1:5 000

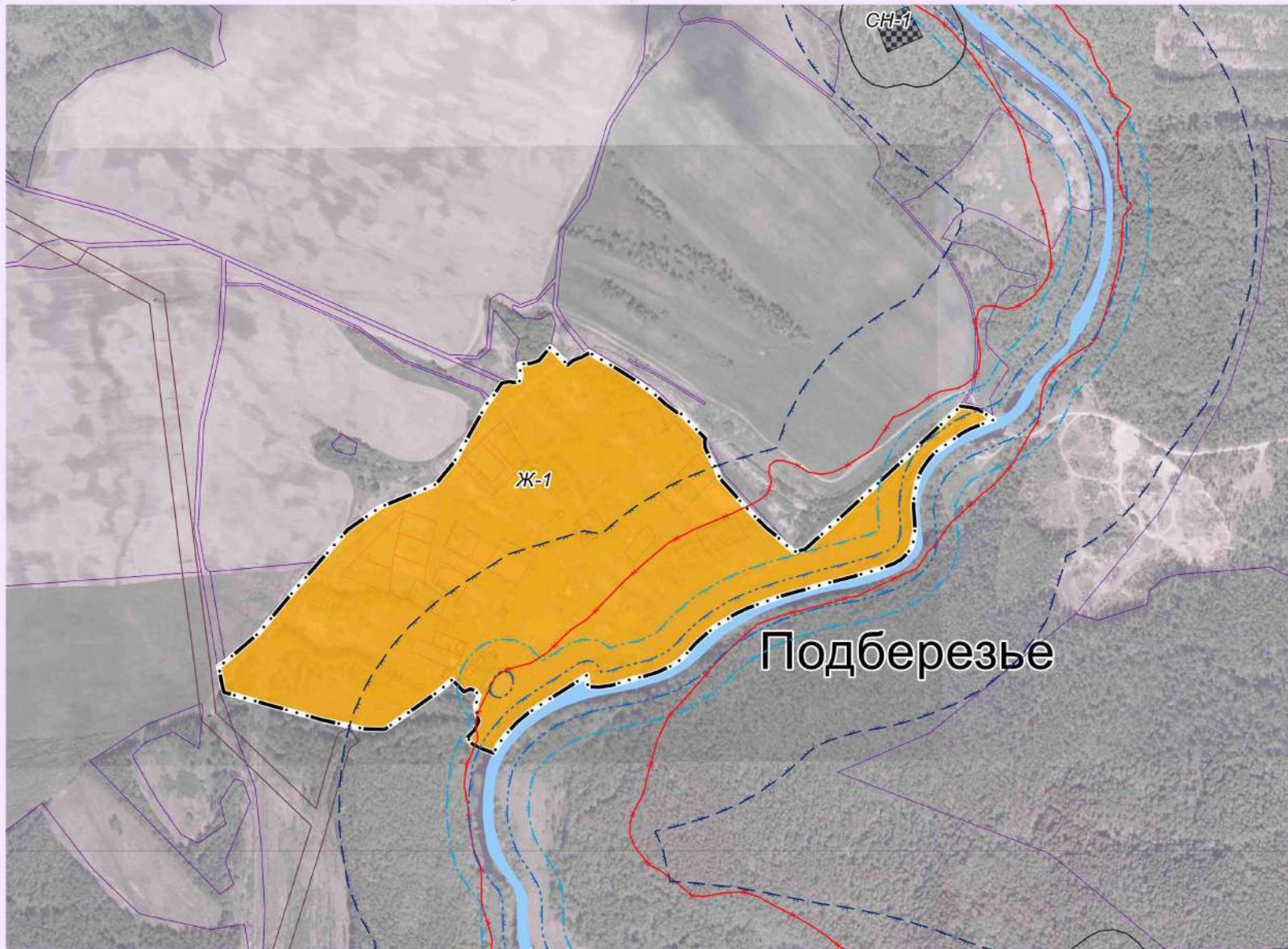
Л. П. Кузнецова



2021

**ФРАГМЕНТ КАРТ ГРАДОСТРОИТЕЛЬНОГО ЗОНИРОВАНИЯ  
И ГРАНИЦ ЗОН С ОСОБЫМИ УСЛОВИЯМИ ИСПОЛЬЗОВАНИЯ ТЕРРИТОРИИ ДЕР.ПОДБЕРЕЗЬЕ  
муниципального образования сельского поселения "Поселок Раменский"  
Мосальского района Калужской области**

П  
Р  
А  
В  
И  
Л  
А  
  
З  
Е  
М  
Л  
Е  
П  
О  
Л  
Ь  
З  
О  
В  
А  
Н  
И  
Я  
  
И  
  
З  
Д  
А  
Т  
С  
Т  
Р  
О  
Й  
К  
И



Условные обозначения: приложение № 32

Глава администрации  
МО СП "Поселок Раменский"

Масштаб 1: 5 000

Л. П. Кузнецова





2021

П  
Р  
А  
В  
И  
Л  
А  
  
З  
Е  
М  
Л  
Е  
П  
О  
Л  
Ь  
З  
О  
В  
А  
Н  
И  
Я  
  
И  
  
З  
А  
С  
Т  
Р  
О  
Й  
К  
И

**ФРАГМЕНТ КАРТ ГРАДОСТРОИТЕЛЬНОГО ЗОНИРОВАНИЯ  
И ГРАНИЦ ЗОН С ОСОБЫМИ УСЛОВИЯМИ ИСПОЛЬЗОВАНИЯ ТЕРРИТОРИИ ДЕР.ПОЛЯНЫ  
муниципального образования сельского поселения "Поселок Раменский"  
Мосальского района Калужской области**



Глава администрации  
МО СП "Поселок Раменский"

Условные обозначения: приложение № 32

Масштаб 1:3 000

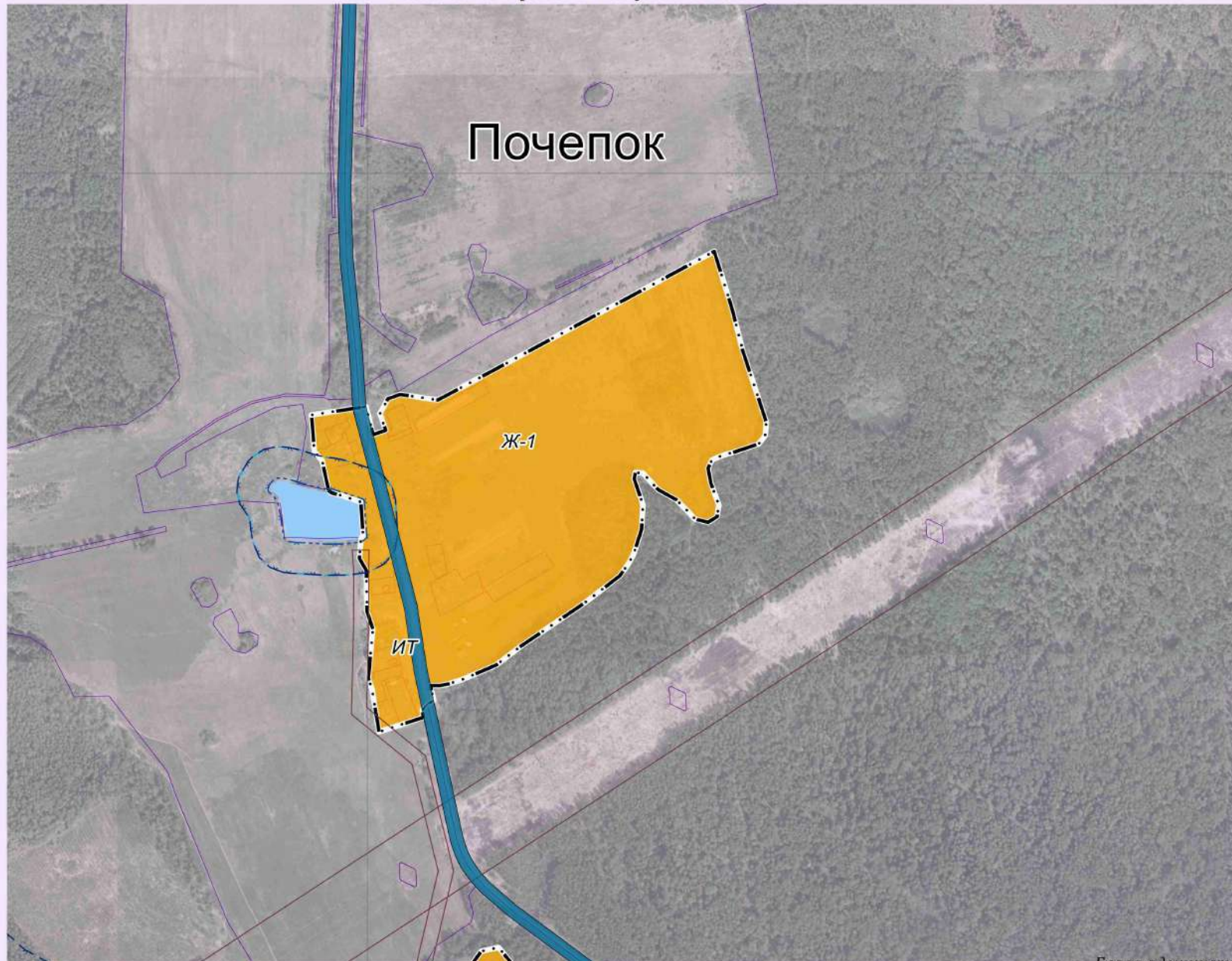
Л. П. Кузнецова



2021

П  
Р  
А  
В  
И  
Л  
А  
  
З  
Е  
М  
Л  
Е  
П  
О  
Л  
Ь  
З  
О  
В  
А  
Н  
И  
Я  
  
И  
  
З  
Д  
А  
Т  
Р  
О  
Й  
К  
И

**ФРАГМЕНТ КАРТ ГРАДОСТРОИТЕЛЬНОГО ЗОНИРОВАНИЯ  
И ГРАНИЦ ЗОН С ОСОБЫМИ УСЛОВИЯМИ ИСПОЛЬЗОВАНИЯ ТЕРРИТОРИИ ДЕР. ПОЧЕПОК  
муниципального образования сельского поселения "Поселок Раменский"  
Мосальского района Калужской области**



Условные обозначения: приложение № 32

Масштаб 1:5 000

Глава администрации  
МО СП "Поселок Раменский"

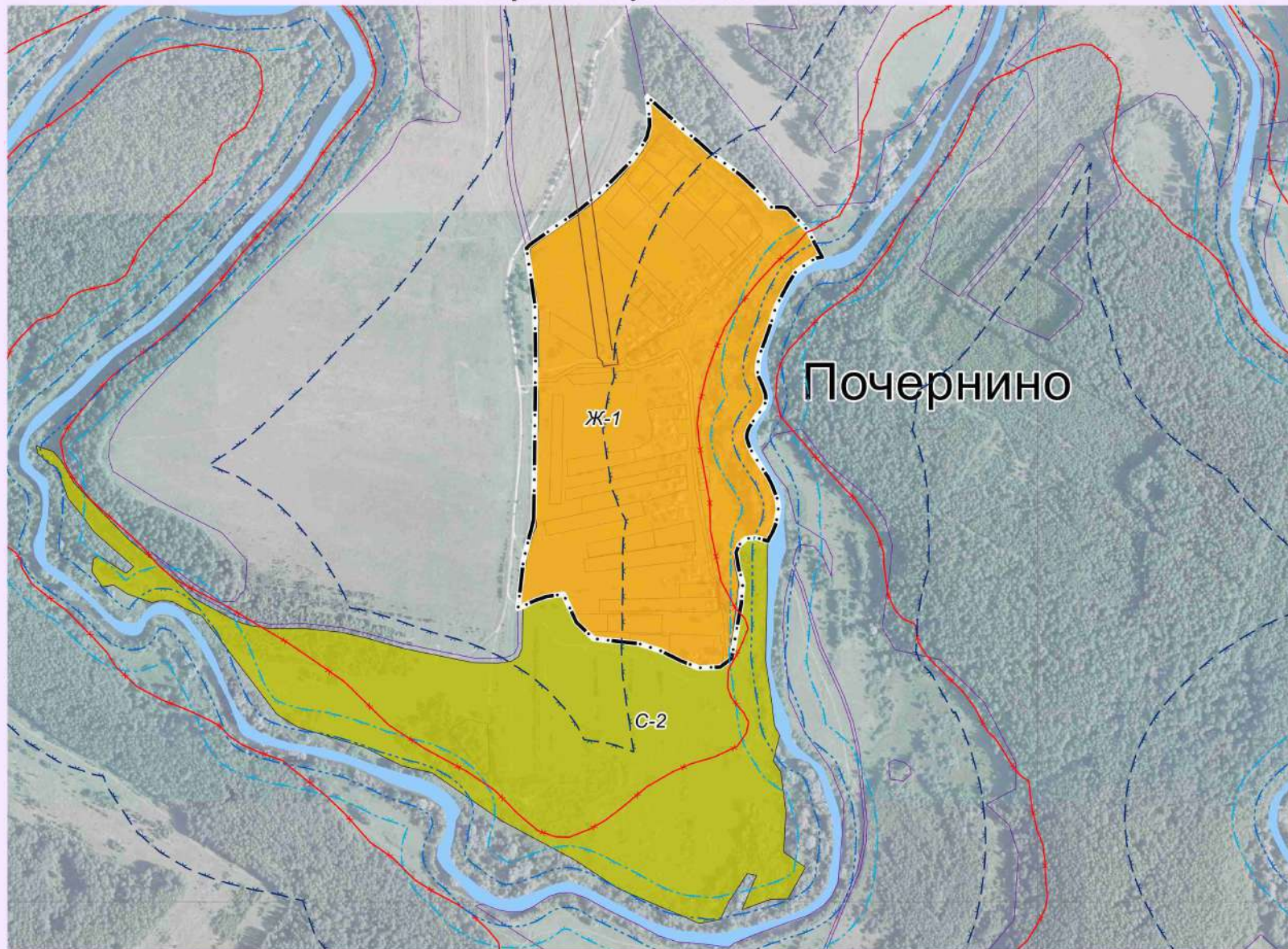
Л. П. Кузнецова



2021

**ФРАГМЕНТ КАРТ ГРАДОСТРОИТЕЛЬНОГО ЗОНИРОВАНИЯ  
И ГРАНИЦ ЗОН С ОСОБЫМИ УСЛОВИЯМИ ИСПОЛЬЗОВАНИЯ ТЕРРИТОРИИ ДЕР.ПОЧЕРНИНО  
муниципального образования сельского поселения "Поселок Раменский"  
Мосальского района Калужской области**

П  
Р  
А  
В  
И  
Л  
А  
  
З  
Е  
М  
Л  
Е  
П  
О  
Л  
Ь  
З  
О  
В  
А  
Н  
И  
Я  
  
И  
  
З  
А  
С  
Т  
Р  
О  
Й  
К  
И



Условные обозначения: приложение № 32

Глава администрации  
МО СП "Поселок Раменский"

Масштаб 1: 5 000

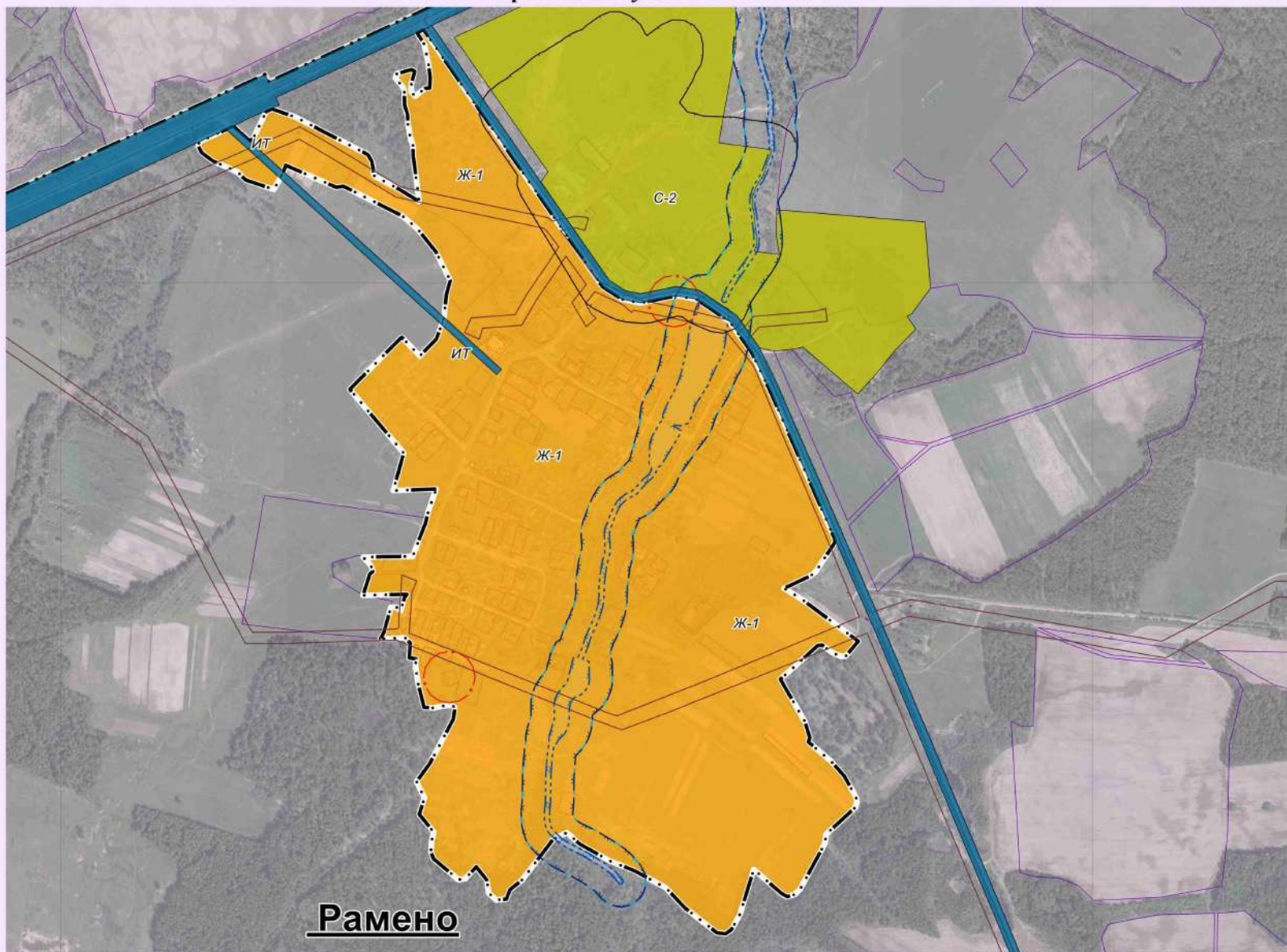
Л. П. Кузнецова



2021

П  
Р  
А  
В  
И  
Л  
А  
  
З  
Е  
М  
Л  
Е  
П  
О  
Л  
Ь  
З  
О  
В  
А  
Н  
И  
Я  
  
И  
  
З  
Д  
А  
Т  
Е  
Л  
Ь  
Н  
О  
Е  
С  
Т  
Р  
О  
Й  
К  
И

**ФРАГМЕНТ КАРТ ГРАДОСТРОИТЕЛЬНОГО ЗОНИРОВАНИЯ  
И ГРАНИЦ ЗОН С ОСОБЫМИ УСЛОВИЯМИ ИСПОЛЬЗОВАНИЯ ТЕРРИТОРИИ ДЕР.РАМЕНО  
муниципального образования сельского поселения "Поселок Раменский"  
Мосальского района Калужской области**



Условные обозначения: приложение № 32

Глава администрации  
МО СП "Поселок Раменский"

Масштаб 1: 5 000

Л. П. Кузнецова





2021

П  
Р  
А  
В  
И  
Л  
А  
  
З  
Е  
М  
Л  
Е  
П  
О  
Л  
Ь  
З  
О  
В  
А  
Н  
И  
Я  
  
И  
  
З  
А  
С  
Т  
Р  
О  
Й  
К  
И

**ФРАГМЕНТ КАРТ ГРАДОСТРОИТЕЛЬНОГО ЗОНИРОВАНИЯ  
И ГРАНИЦ ЗОН С ОСОБЫМИ УСЛОВИЯМИ ИСПОЛЬЗОВАНИЯ ТЕРРИТОРИИ ДЕР.СВИРКОВО  
муниципального образования сельского поселения "Поселок Раменский"  
Мосальского района Калужской области**



Условные обозначения: приложение № 32

Глава администрации  
МО СП "Поселок Раменский"

Масштаб 1: 5 000

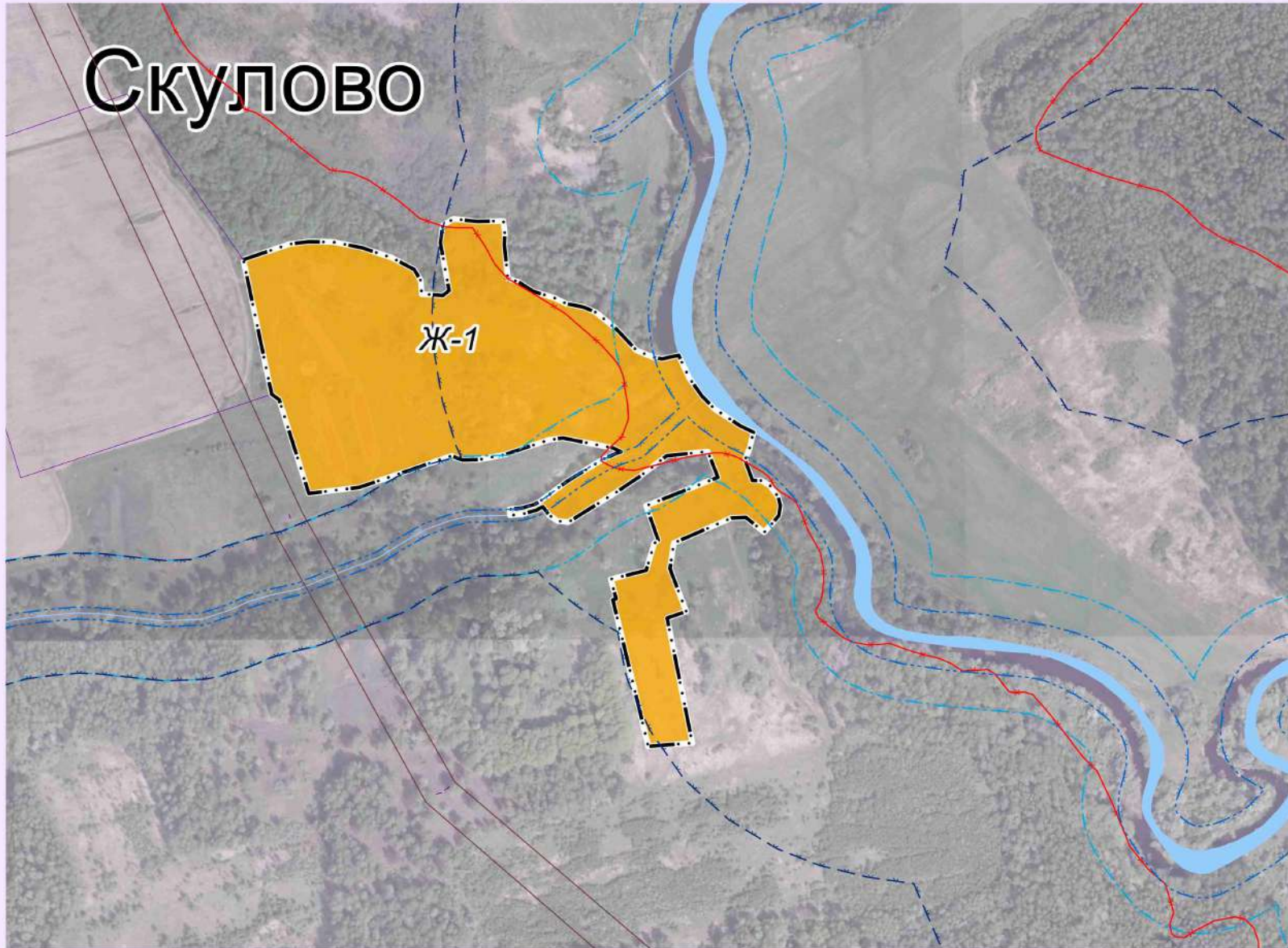
\_\_\_\_\_ Л. П. Кузнецова



2021

**ФРАГМЕНТ КАРТ ГРАДОСТРОИТЕЛЬНОГО ЗОНИРОВАНИЯ  
И ГРАНИЦ ЗОН С ОСОБЫМИ УСЛОВИЯМИ ИСПОЛЬЗОВАНИЯ ТЕРРИТОРИИ ДЕР.СКУЛОВО  
муниципального образования сельского поселения "Поселок Раменский"  
Мосальского района Калужской области**

П  
Р  
А  
В  
И  
Л  
А  
  
З  
Е  
М  
Л  
Е  
П  
О  
Л  
Ь  
З  
О  
В  
А  
Н  
И  
Я  
  
И  
  
З  
А  
С  
Т  
Р  
О  
Й  
К  
И



Условные обозначения: приложение № 32

Глава администрации  
МО СП "Поселок Раменский"

Масштаб 1:3 000

Л. П. Кузнецова





2021

**ФРАГМЕНТ КАРТ ГРАДОСТРОИТЕЛЬНОГО ЗОНИРОВАНИЯ  
И ГРАНИЦ ЗОН С ОСОБЫМИ УСЛОВИЯМИ ИСПОЛЬЗОВАНИЯ ТЕРРИТОРИИ ДЕР.СЫЧЕВО  
муниципального образования сельского поселения "Поселок Раменский"  
Мосальского района Калужской области**

П  
Р  
А  
В  
И  
Л  
А  
  
З  
Е  
М  
Л  
Е  
П  
О  
Л  
Ь  
З  
О  
В  
А  
Н  
И  
Я  
  
И  
  
З  
А  
С  
Т  
Р  
О  
Й  
К  
И



Условные обозначения: приложение № 32

Масштаб 1:3 000

Глава администрации  
МО СП "Поселок Раменский"

Л. П. Кузнецова

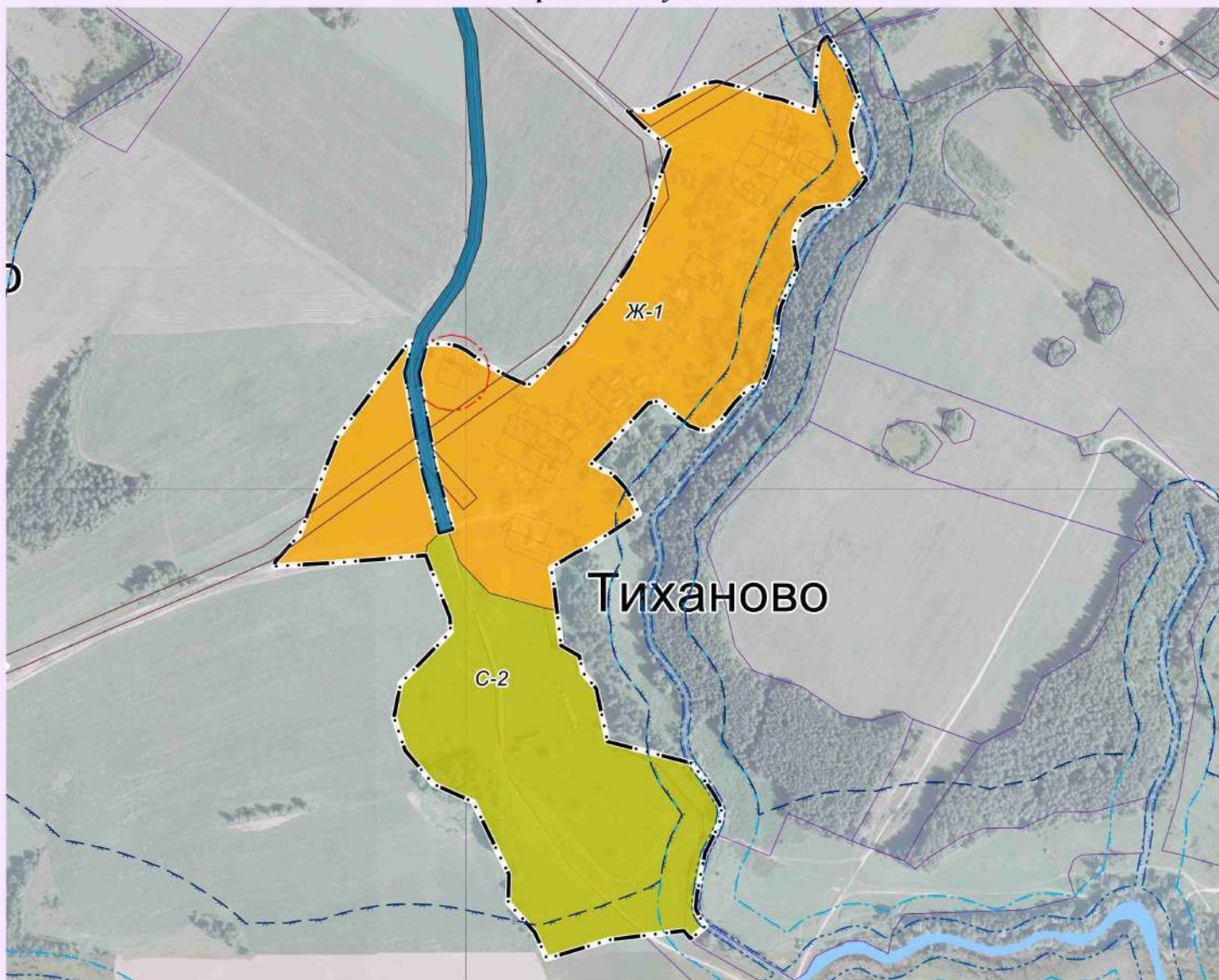




2021

П  
Р  
А  
В  
И  
Л  
А  
  
З  
Е  
М  
Л  
Е  
П  
О  
Л  
Ь  
З  
О  
В  
А  
Н  
И  
Я  
  
И  
  
З  
А  
С  
Т  
Р  
О  
Й  
К  
И

**ФРАГМЕНТ КАРТ ГРАДОСТРОИТЕЛЬНОГО ЗОНИРОВАНИЯ  
И ГРАНИЦ ЗОН С ОСОБЫМИ УСЛОВИЯМИ ИСПОЛЬЗОВАНИЯ ТЕРРИТОРИИ ДЕР.ТИХАНОВО  
муниципального образования сельского поселения "Поселок Раменский"  
Мосальского района Калужской области**



Условные обозначения: приложение № 32

Глава администрации  
МО СП "Поселок Раменский"

Масштаб 1: 5 000

Л. П. Кузнецова



2021

П  
Р  
А  
В  
И  
Л  
А  
  
З  
Е  
М  
Л  
Е  
П  
О  
Л  
Ь  
З  
О  
В  
А  
Н  
И  
Я  
  
И  
  
З  
Д  
А  
Т  
Е  
Л  
Ь  
Н  
О  
Е  
С  
Т  
Р  
О  
Й  
Т  
В  
О  
С  
Т  
В  
А  
Н  
И  
Е

**ФРАГМЕНТ КАРТ ГРАДОСТРОИТЕЛЬНОГО ЗОНИРОВАНИЯ  
И ГРАНИЦ ЗОН С ОСОБЫМИ УСЛОВИЯМИ ИСПОЛЬЗОВАНИЯ ТЕРРИТОРИИ ДЕР.ФИЛИНО  
муниципального образования сельского поселения "Поселок Раменский"  
Мосальского района Калужской области**



Глава администрации  
МО СП "Поселок Раменский"

Условные обозначения: приложение № 32

Масштаб 1:3 000

Л. П. Кузнецова



2021

П  
Р  
А  
В  
И  
Л  
А  
  
З  
Е  
М  
Л  
Е  
П  
О  
Л  
Ь  
З  
О  
В  
А  
Н  
И  
Я  
  
И  
  
З  
А  
С  
Т  
Р  
О  
Й  
К  
И

**ФРАГМЕНТ КАРТ ГРАДОСТРОИТЕЛЬНОГО ЗОНИРОВАНИЯ  
И ГРАНИЦ ЗОН С ОСОБЫМИ УСЛОВИЯМИ ИСПОЛЬЗОВАНИЯ ТЕРРИТОРИИ ДЕР.ХАРЛАНОВО  
муниципального образования сельского поселения "Поселок Раменский"  
Мосальского района Калужской области**



Условные обозначения: приложение № 32

Глава администрации  
МО СП "Поселок Раменский"

Масштаб 1: 5 000

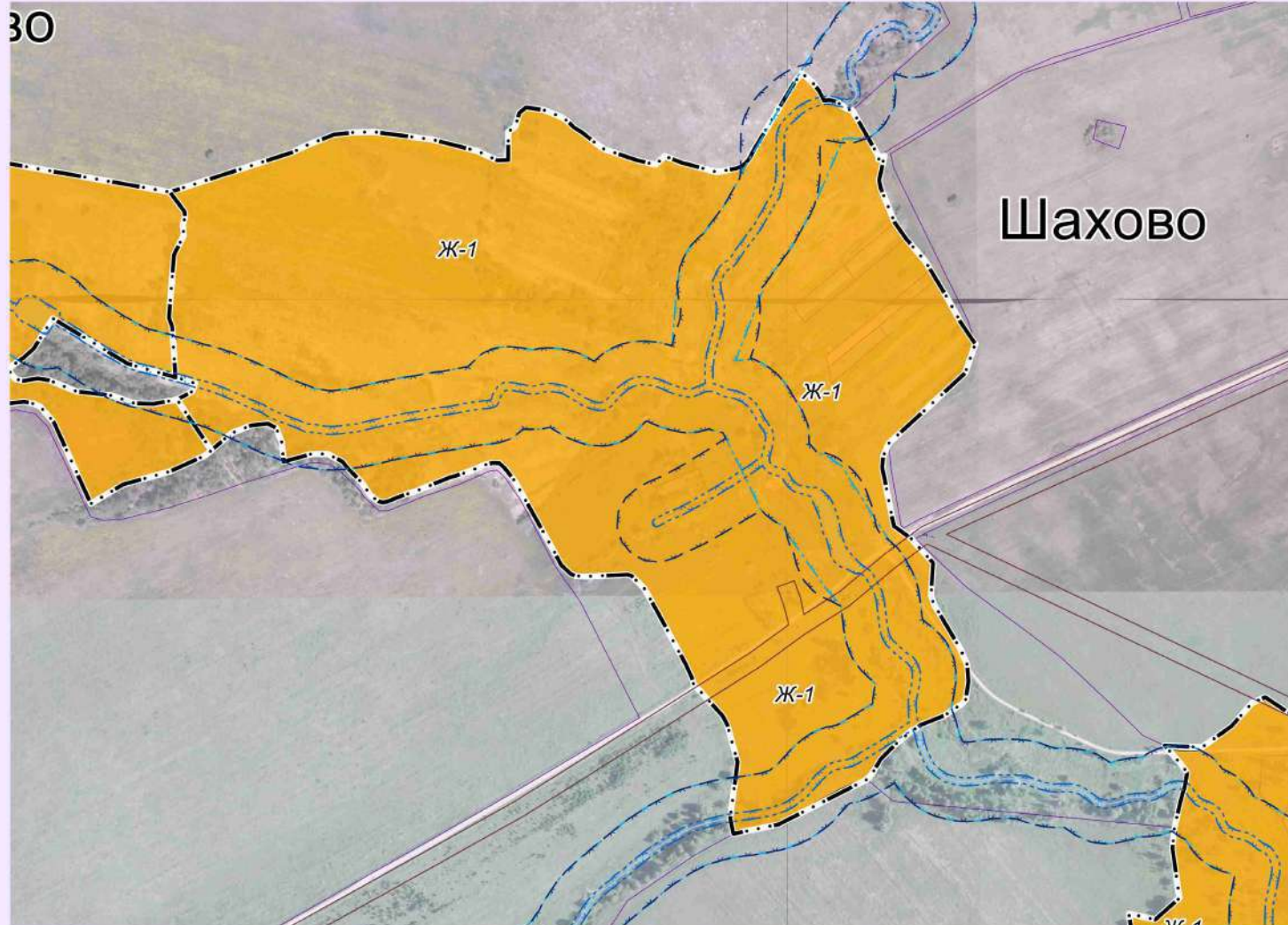
Л. П. Кузнецова



2021

**ФРАГМЕНТ КАРТ ГРАДОСТРОИТЕЛЬНОГО ЗОНИРОВАНИЯ  
И ГРАНИЦ ЗОН С ОСОБЫМИ УСЛОВИЯМИ ИСПОЛЬЗОВАНИЯ ТЕРРИТОРИИ ДЕР.ШАХОВО  
муниципального образования сельского поселения "Поселок Раменский"  
Мосальского района Калужской области**

П  
Р  
А  
В  
И  
Л  
А  
  
З  
Е  
М  
Л  
Е  
П  
О  
Л  
Ь  
З  
О  
В  
А  
Н  
И  
Я  
  
И  
  
З  
А  
С  
Т  
Р  
О  
Й  
К  
И



Условные обозначения: приложение № 32

Масштаб 1:5 000

Глава администрации  
МО СП "Поселок Раменский"

Л. П. Кузнецова

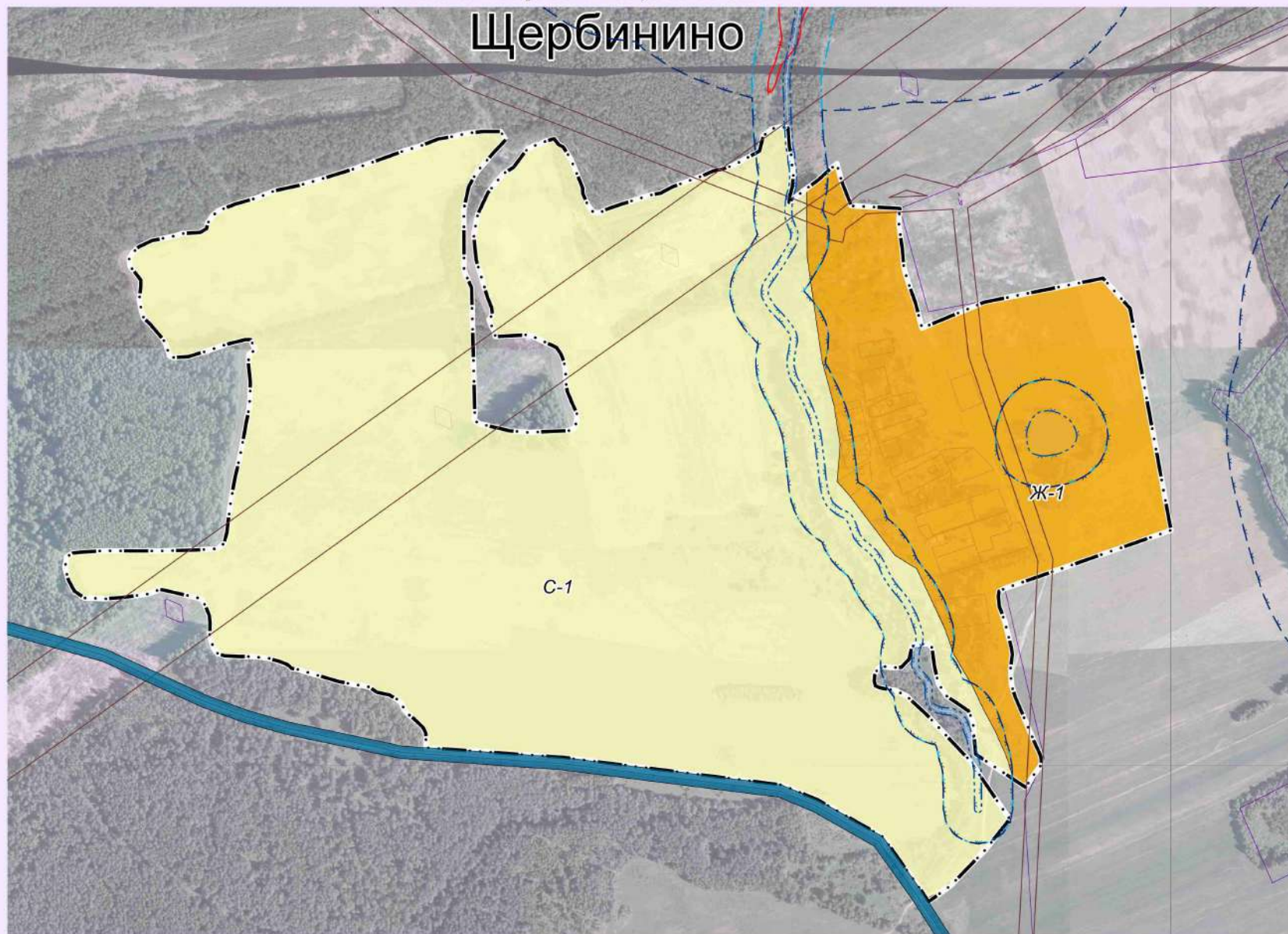




2021

П  
Р  
А  
В  
И  
Л  
А  
  
З  
Е  
М  
Л  
Е  
П  
О  
Л  
Ь  
З  
О  
В  
А  
Н  
И  
Я  
  
И  
  
З  
А  
С  
Т  
Р  
О  
Й  
К  
И

**ФРАГМЕНТ КАРТ ГРАДОСТРОИТЕЛЬНОГО ЗОНИРОВАНИЯ  
И ГРАНИЦ ЗОН С ОСОБЫМИ УСЛОВИЯМИ ИСПОЛЬЗОВАНИЯ ТЕРРИТОРИИ ДЕР.ЩЕРБИНИНО  
муниципального образования сельского поселения "Поселок Раменский"  
Мосальского района Калужской области**



Условные обозначения: приложение № 32

Масштаб 1:5 000

Глава администрации  
МО СП "Поселок Раменский"

Л. П. Кузнецова

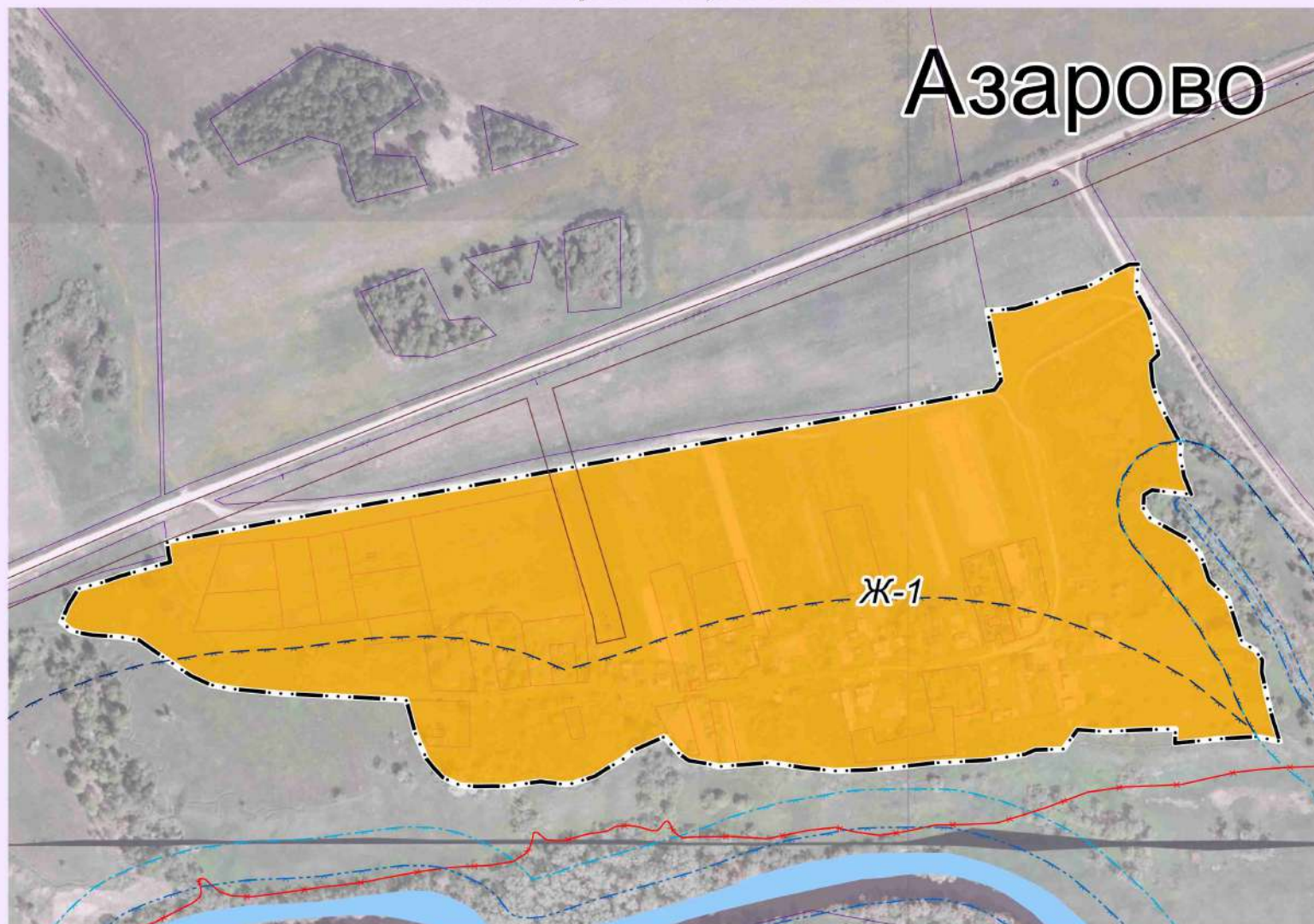




2021

П  
Р  
А  
В  
И  
Л  
А  
  
З  
Е  
М  
Л  
Е  
П  
О  
Л  
Ь  
З  
О  
В  
А  
Н  
И  
Я  
  
И  
  
З  
Д  
Е  
С  
Т  
Р  
О  
Й  
К  
И

**ФРАГМЕНТ КАРТ ГРАДОСТРОИТЕЛЬНОГО ЗОНИРОВАНИЯ  
И ГРАНИЦ ЗОН С ОСОБЫМИ УСЛОВИЯМИ ИСПОЛЬЗОВАНИЯ ТЕРРИТОРИИ ДЕР.АЗАРОВО  
муниципального образования сельского поселения "Поселок Раменский"  
Мосальского района Калужской области**



Условные обозначения: приложение № 32

Масштаб 1:3 000

Глава администрации  
МО СП "Поселок Раменский"

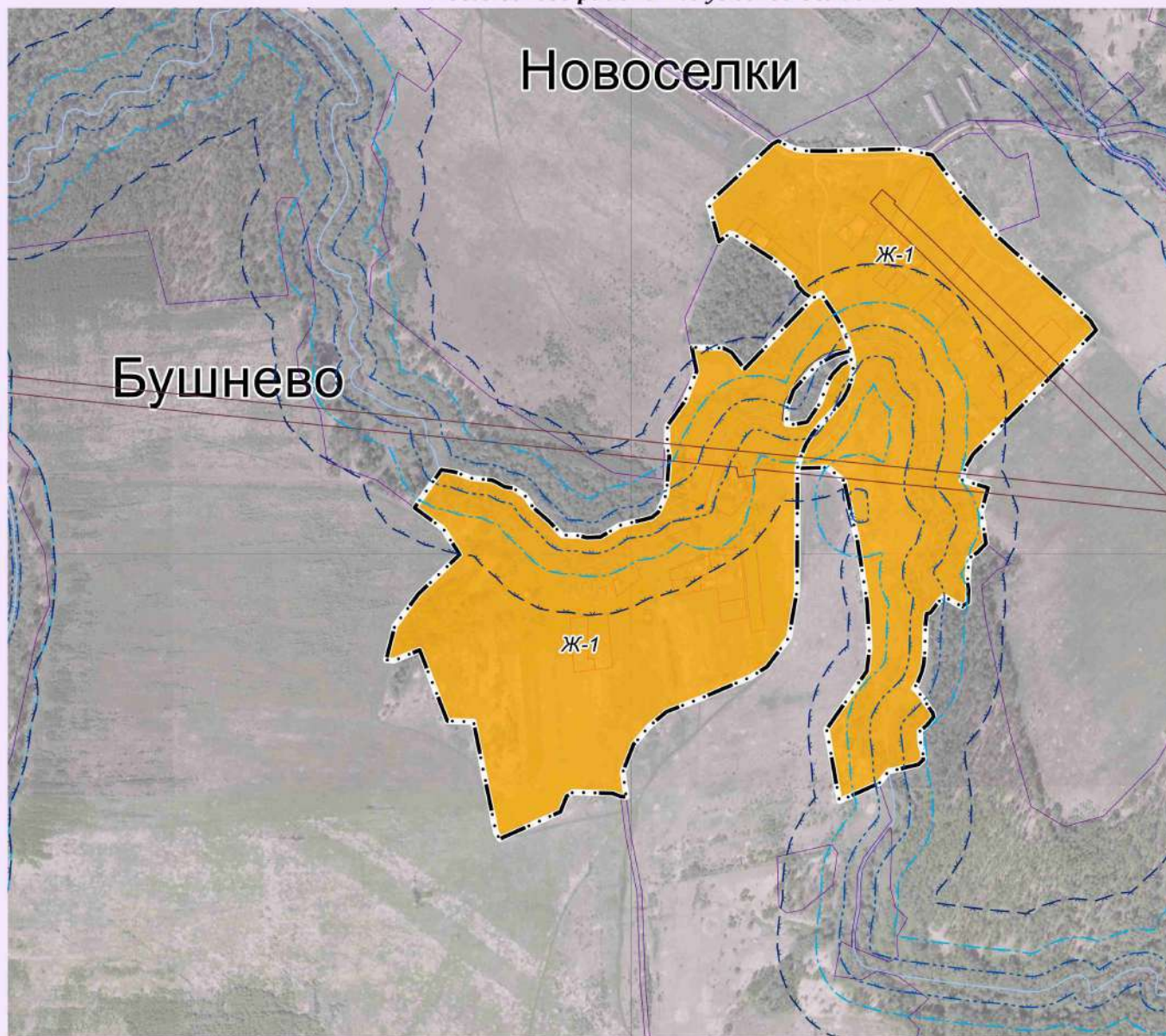
Л. П. Кузнецова



2021

П  
Р  
А  
В  
И  
Л  
А  
  
З  
Е  
М  
Л  
Е  
П  
О  
Л  
Ь  
З  
О  
В  
А  
Н  
И  
Я  
  
И  
  
З  
Д  
Е  
Т  
Р  
О  
Й  
К  
И

**ФРАГМЕНТ КАРТ ГРАДОСТРОИТЕЛЬНОГО ЗОНИРОВАНИЯ  
И ГРАНИЦ ЗОН С ОСОБЫМИ УСЛОВИЯМИ ИСПОЛЬЗОВАНИЯ ТЕРРИТОРИИ ДЕР. БУШНЕВО И ДЕР. НОВОСЕЛКИ  
муниципального образования сельского поселения "Поселок Раменский"  
Мосальского района Калужской области**



Условные обозначения: приложение № 32

Масштаб 1:5 000

Глава администрации  
МО СП "Поселок Раменский"

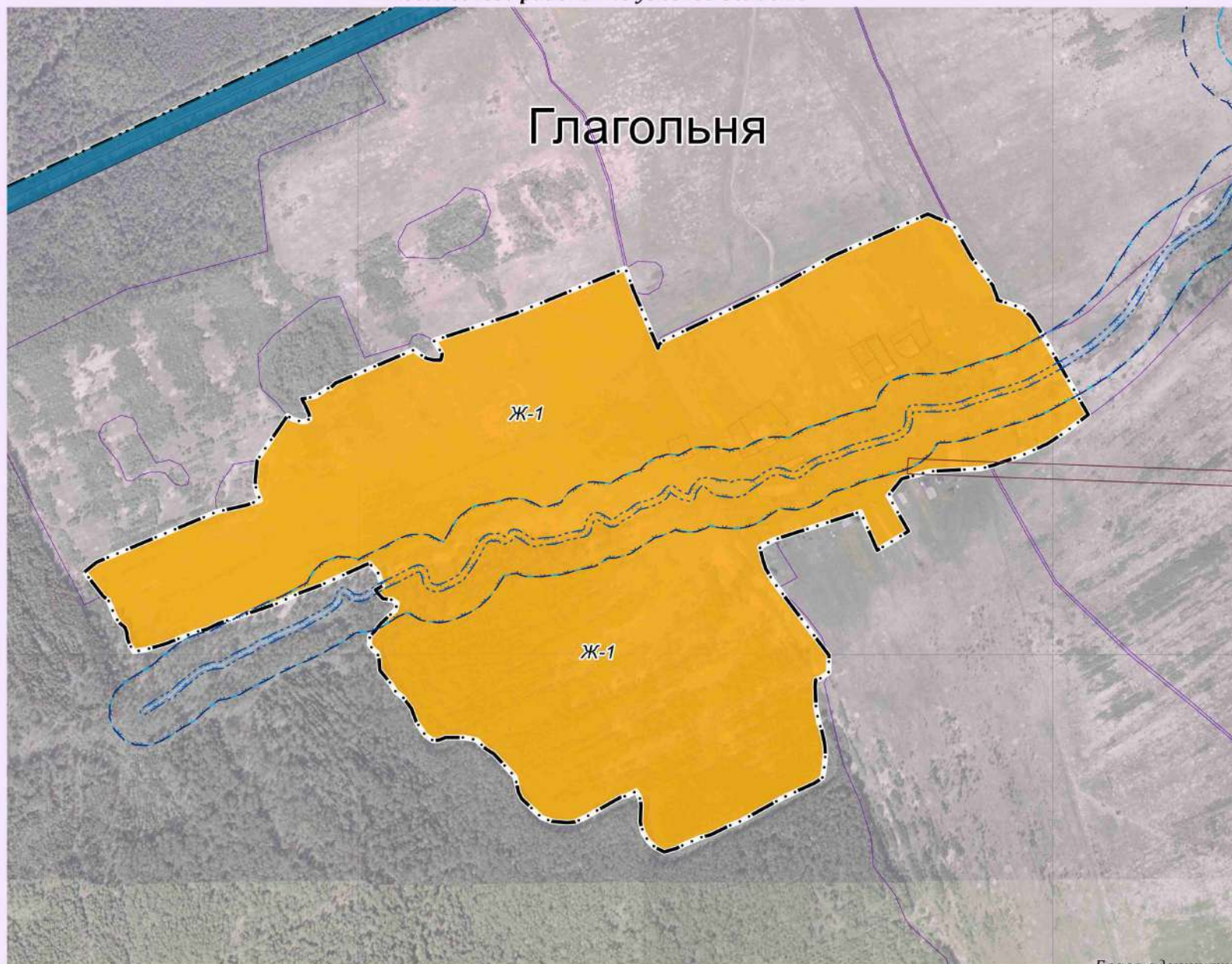
Л. П. Кузнецова



2021

П  
Р  
А  
В  
И  
Л  
А  
  
З  
Е  
М  
Л  
Е  
П  
О  
Л  
Ь  
З  
О  
В  
А  
Н  
И  
Я  
  
И  
  
З  
А  
С  
Т  
Р  
О  
Й  
К  
И

**ФРАГМЕНТ КАРТ ГРАДОСТРОИТЕЛЬНОГО ЗОНИРОВАНИЯ  
И ГРАНИЦ ЗОН С ОСОБЫМИ УСЛОВИЯМИ ИСПОЛЬЗОВАНИЯ ТЕРРИТОРИИ ДЕР. ГЛАГОЛЬНЯ  
муниципального образования сельского поселения "Поселок Раменский"  
Мосальского района Калужской области**



Условные обозначения: приложение № 32

Масштаб 1:5 000

Глава администрации  
МО СП "Поселок Раменский"

Л. П. Кузнецова



2021

П  
Р  
А  
В  
И  
Л  
А  
  
З  
Е  
М  
Л  
Е  
П  
О  
Л  
Ь  
З  
О  
В  
А  
Н  
И  
Я  
  
И  
  
З  
А  
С  
Т  
Р  
О  
Й  
К  
И

**ФРАГМЕНТ КАРТ ГРАДОСТРОИТЕЛЬНОГО ЗОНИРОВАНИЯ  
И ГРАНИЦ ЗОН С ОСОБЫМИ УСЛОВИЯМИ ИСПОЛЬЗОВАНИЯ ТЕРРИТОРИИ ДЕР.ГНЕЗДИЛОВО  
муниципального образования сельского поселения "Поселок Раменский"  
Мосальского района Калужской области**



# Гнездилово

Условные обозначения: приложение № 32

Масштаб 1:3 000

Глава администрации  
МО СП "Поселок Раменский"

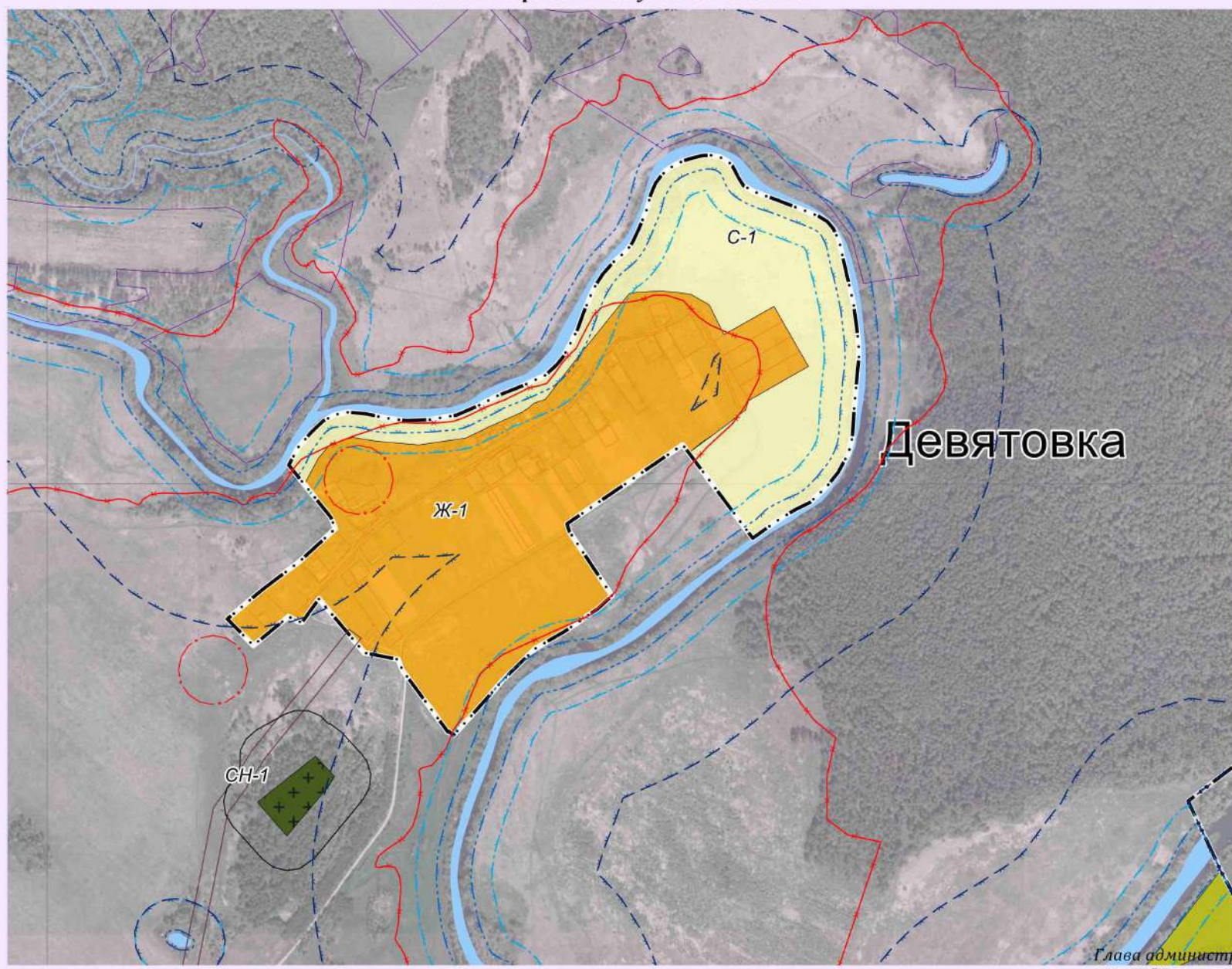
\_\_\_\_\_ Л. П. Кузнецова



**ФРАГМЕНТ КАРТ ГРАДОСТРОИТЕЛЬНОГО ЗОНИРОВАНИЯ  
И ГРАНИЦ ЗОН С ОСОБЫМИ УСЛОВИЯМИ ИСПОЛЬЗОВАНИЯ ТЕРРИТОРИИ ДЕР.ДЕВЯТОВКА  
муниципального образования сельского поселения "Поселок Раменский"  
Мосальского района Калужской области**

2021

П  
Р  
А  
В  
И  
Л  
А  
  
З  
Е  
М  
Л  
Е  
П  
О  
Л  
Ь  
З  
О  
В  
А  
Н  
И  
Я  
  
И  
  
З  
А  
С  
Т  
Р  
О  
Й  
К  
И



Глава администрации  
МО СП "Поселок Раменский"

Условные обозначения: приложение № 32

Масштаб 1:5 000

Л. П. Кузнецова

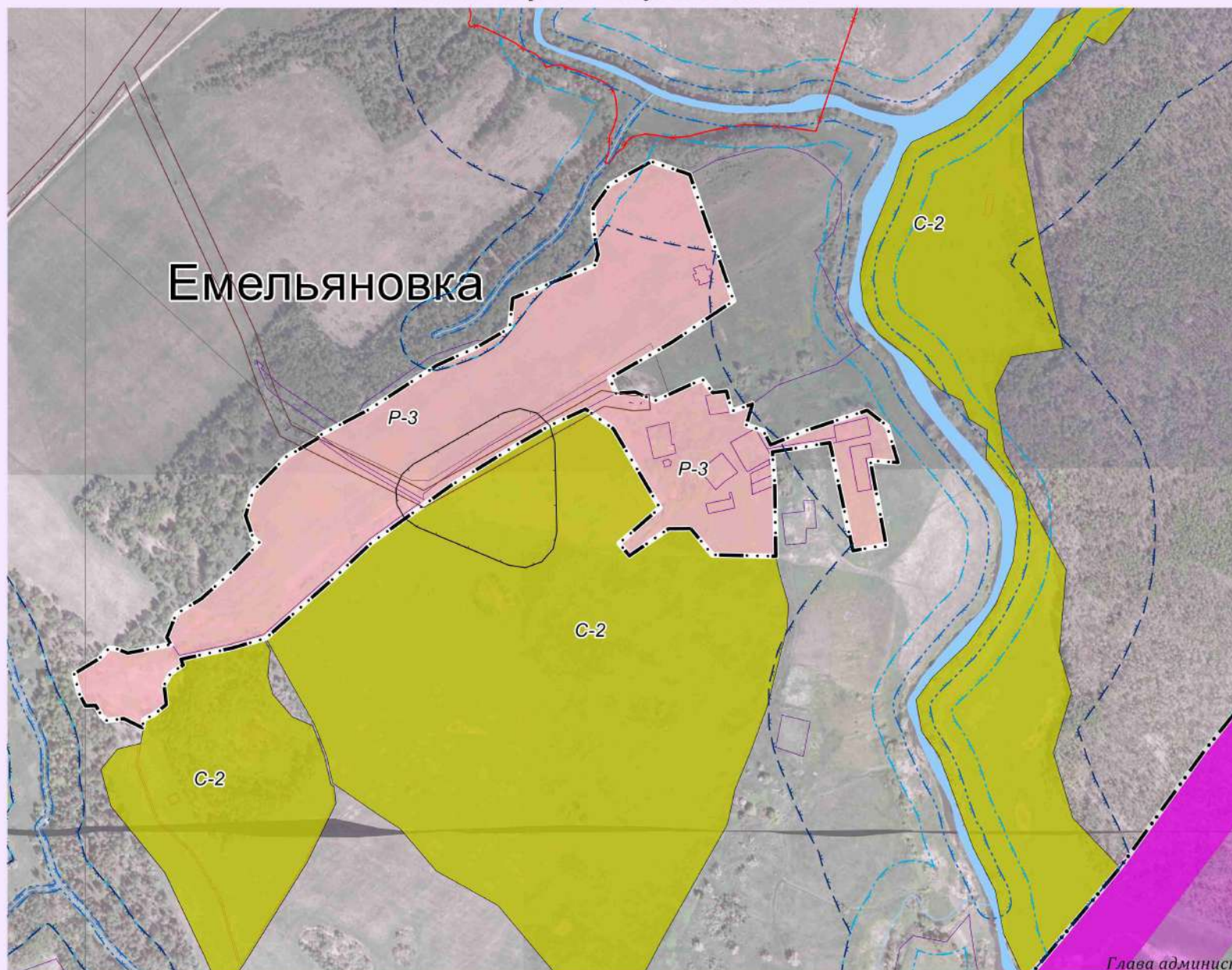




2021

**ФРАГМЕНТ КАРТ ГРАДОСТРОИТЕЛЬНОГО ЗОНИРОВАНИЯ  
И ГРАНИЦ ЗОН С ОСОБЫМИ УСЛОВИЯМИ ИСПОЛЬЗОВАНИЯ ТЕРРИТОРИИ ДЕР.ЕМЕЛЬЯНОВКА  
муниципального образования сельского поселения "Поселок Раменский"  
Мосальского района Калужской области**

П  
Р  
А  
В  
И  
Л  
А  
  
З  
Е  
М  
Л  
Е  
П  
О  
Л  
Ь  
З  
О  
В  
А  
Н  
И  
Я  
  
И  
  
З  
А  
С  
Т  
Р  
О  
Й  
К  
И



Глава администрации  
МО СП "Поселок Раменский"

Условные обозначения: приложение № 32

Масштаб 1:5 000

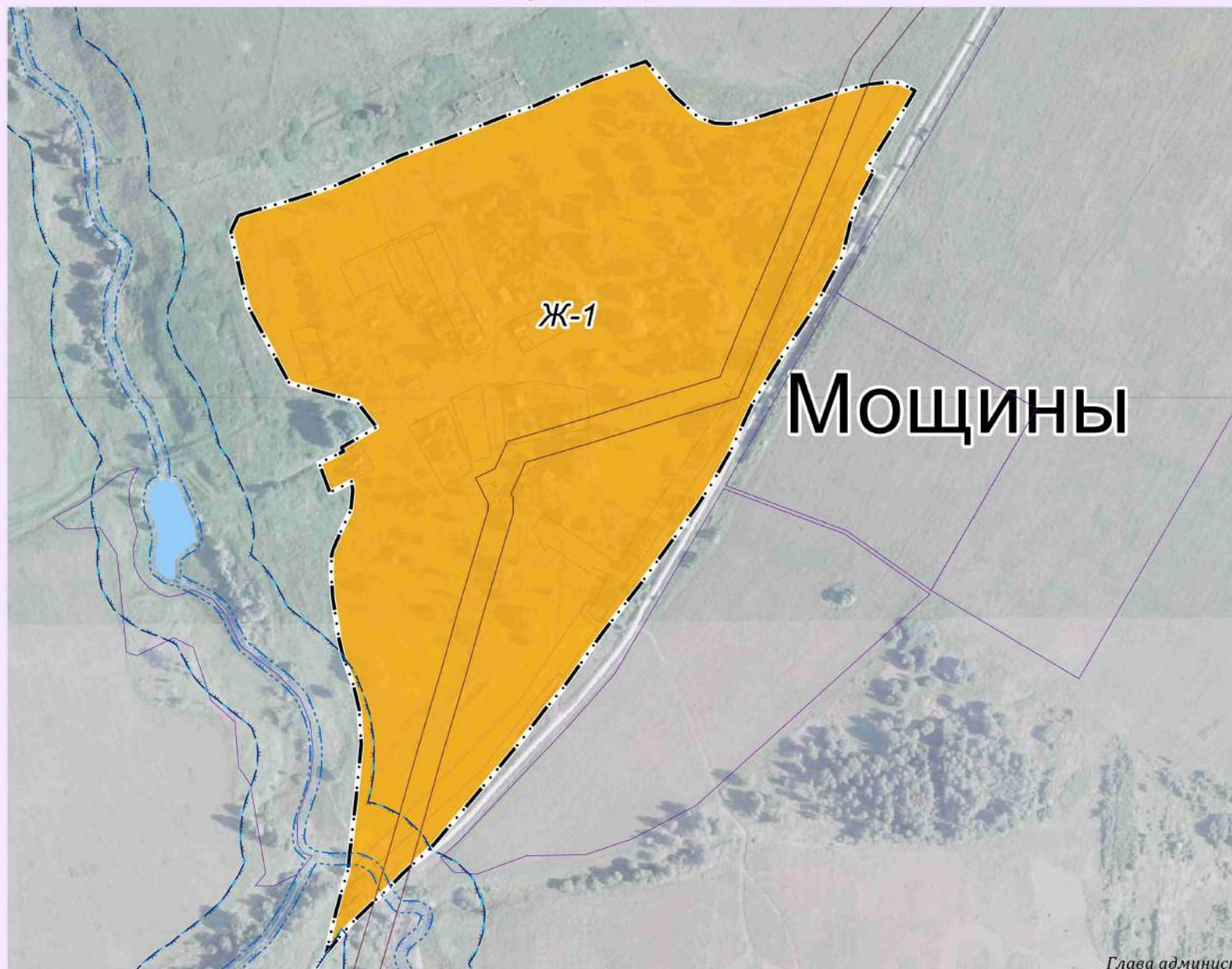
Л. П. Кузнецова



2021

**ФРАГМЕНТ КАРТ ГРАДОСТРОИТЕЛЬНОГО ЗОНИРОВАНИЯ  
И ГРАНИЦ ЗОН С ОСОБЫМИ УСЛОВИЯМИ ИСПОЛЬЗОВАНИЯ ТЕРРИТОРИИ ДЕР.МОЩИНЫ  
муниципального образования сельского поселения "Поселок Раменский"  
Мосальского района Калужской области**

П  
Р  
А  
В  
И  
Л  
А  
  
З  
Е  
М  
Л  
Е  
П  
О  
Л  
Ь  
З  
О  
В  
А  
Н  
И  
Я  
  
И  
  
З  
А  
С  
Т  
Р  
О  
Й  
К  
И



Глава администрации  
МО СП "Поселок Раменский"

Условные обозначения: приложение № 32

Масштаб 1:3 000

Л. П. Кузнецова



2021

**ФРАГМЕНТ КАРТ ГРАДОСТРОИТЕЛЬНОГО ЗОНИРОВАНИЯ  
И ГРАНИЦ ЗОН С ОСОБЫМИ УСЛОВИЯМИ ИСПОЛЬЗОВАНИЯ ТЕРРИТОРИИ ДЕР.УЛЬЯНИНО  
муниципального образования сельского поселения "Поселок Раменский"  
Мосальского района Калужской области**

П  
Р  
А  
В  
И  
Л  
А  
  
З  
Е  
М  
Л  
Е  
П  
О  
Л  
Ь  
З  
О  
В  
А  
Н  
И  
Я  
  
И  
  
З  
Д  
Е  
С  
Т  
Р  
О  
Й  
К  
И



Глава администрации  
МО СП "Поселок Раменский"

Условные обозначения: приложение № 32

Масштаб 1:3 000

Л. П. Кузнецова







2021

**ФРАГМЕНТ КАРТ ГРАДОСТРОИТЕЛЬНОГО ЗОНИРОВАНИЯ  
И ГРАНИЦ ЗОН С ОСОБЫМИ УСЛОВИЯМИ ИСПОЛЬЗОВАНИЯ ТЕРРИТОРИИ ДЕР.ШАНЬКОВО  
муниципального образования сельского поселения "Поселок Раменский"  
Мосальского района Калужской области**

П  
Р  
А  
В  
И  
Л  
А  
  
З  
Е  
М  
Л  
Е  
П  
О  
Л  
Ь  
З  
О  
В  
А  
Н  
И  
Я  
  
И  
  
З  
Д  
Е  
С  
Т  
Р  
О  
Й  
К  
И

# Шаньково



Условные обозначения: приложение № 32

Глава администрации  
МО СП "Поселок Раменский"

Масштаб 1:2 000

Л. П. Кузнецова





### Карта градостроительного зонирования территории

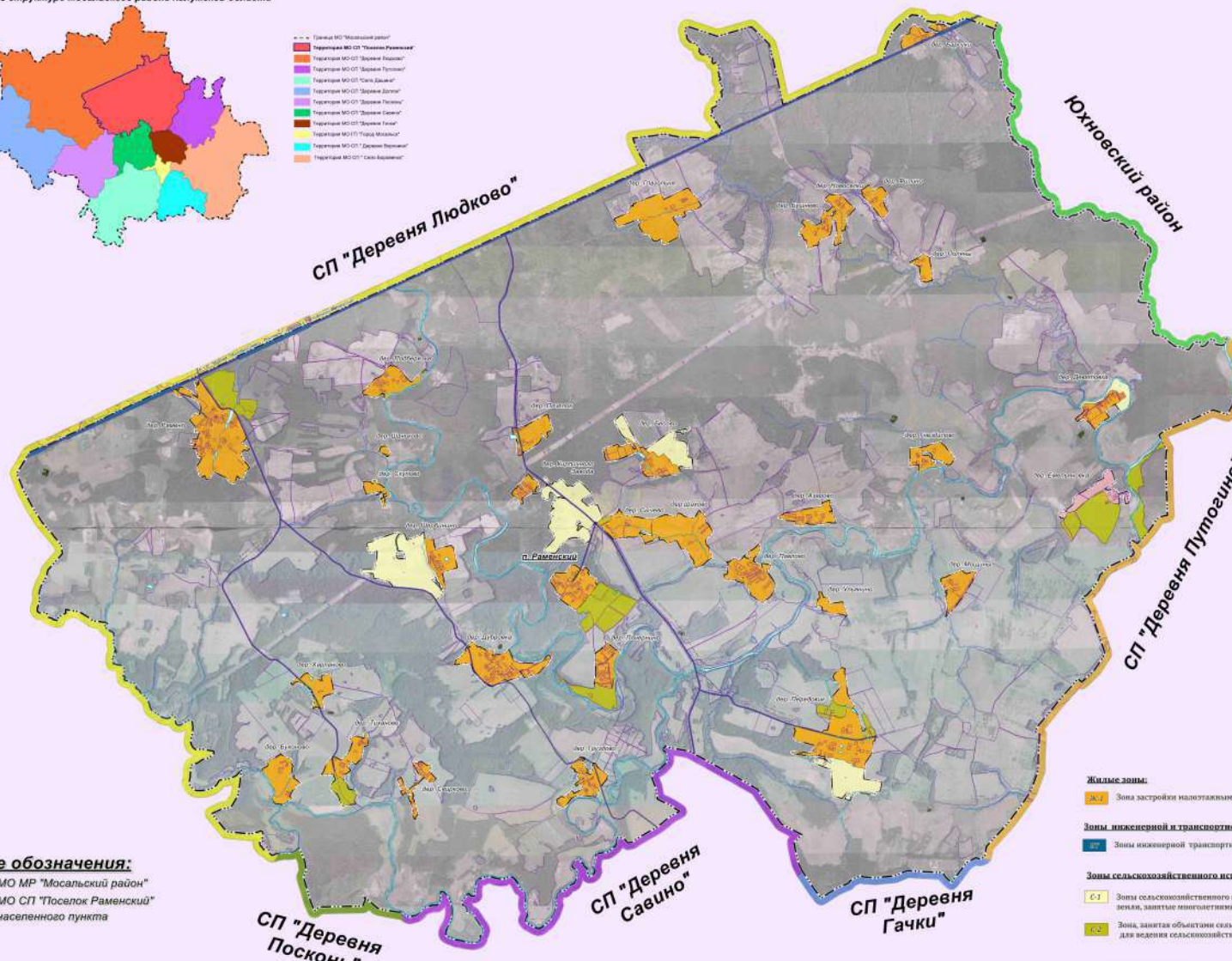
Схема существующего размещения МО СП "Посёлок Раменский"  
в структуре Мосальского района Калужской области

2020

П  
Р  
А  
В  
И  
Л  
А  
  
З  
Е  
М  
Л  
Е  
П  
О  
Л  
Ь  
З  
О  
В  
А  
Н  
И  
Я  
  
И  
  
З  
А  
С  
Т  
Р  
О  
Й  
К  
И



- Граница МО "Мосальский район"
- Граница МО СП "Посёлок Раменский"
- Граница МО СП "Деревня Людково"
- Граница МО СП "Деревня Пускошь"
- Граница МО СП "Село Давыдовское"
- Граница МО СП "Деревня Давыдовское"
- Граница МО СП "Деревня Раменский"
- Граница МО СП "Деревня Савино"
- Граница МО СП "Деревня Гачки"
- Граница МО СП "Деревня Мокшанское"
- Граница МО СП "Село Воронинское"



**Условные обозначения:**

- Граница МО ИР "Мосальский район"
- Граница МО СП "Посёлок Раменский"
- Граница населенного пункта

- Жилые зоны:**
- Ж-1 Зона застройки малоэтажными жилыми домами
- Зоны инженерной и транспортной инфраструктуры:**
- И-1 Зоны инженерной транспортной инфраструктуры
- Зоны сельскохозяйственного использования:**
- С-1 Зоны сельскохозяйственного назначения - пашни, сенокосы, пастбища, земли, занятые многолетними насаждениями (сады и др.)
  - С-2 Зоны, занятые объектами сельскохозяйственного назначения и предназначенные для ведения сельскохозяйственного производства
- Зоны рекреационного назначения:**
- Р-1 Зоны рекреационных объектов
- Зоны специального назначения:**
- СЗ-1 Зоны размещения кладбищ
  - Зеленые участки, входящие в базу данных ФГИС ЕГРН

Масштаб 1:25000



Схема существующего размещения МО СП "Посёлок Раменский"  
в структуре Мосальского района Калужской области

### Карта границ зон с особыми условиями использования территории



2020

П  
Р  
А  
В  
И  
Л  
А

З  
Е  
М  
Л  
Е  
П  
О  
Л  
Ь  
З  
О  
В  
А  
Н  
И  
Я

И

З  
А  
С  
Т  
Р  
О  
Й  
К  
И



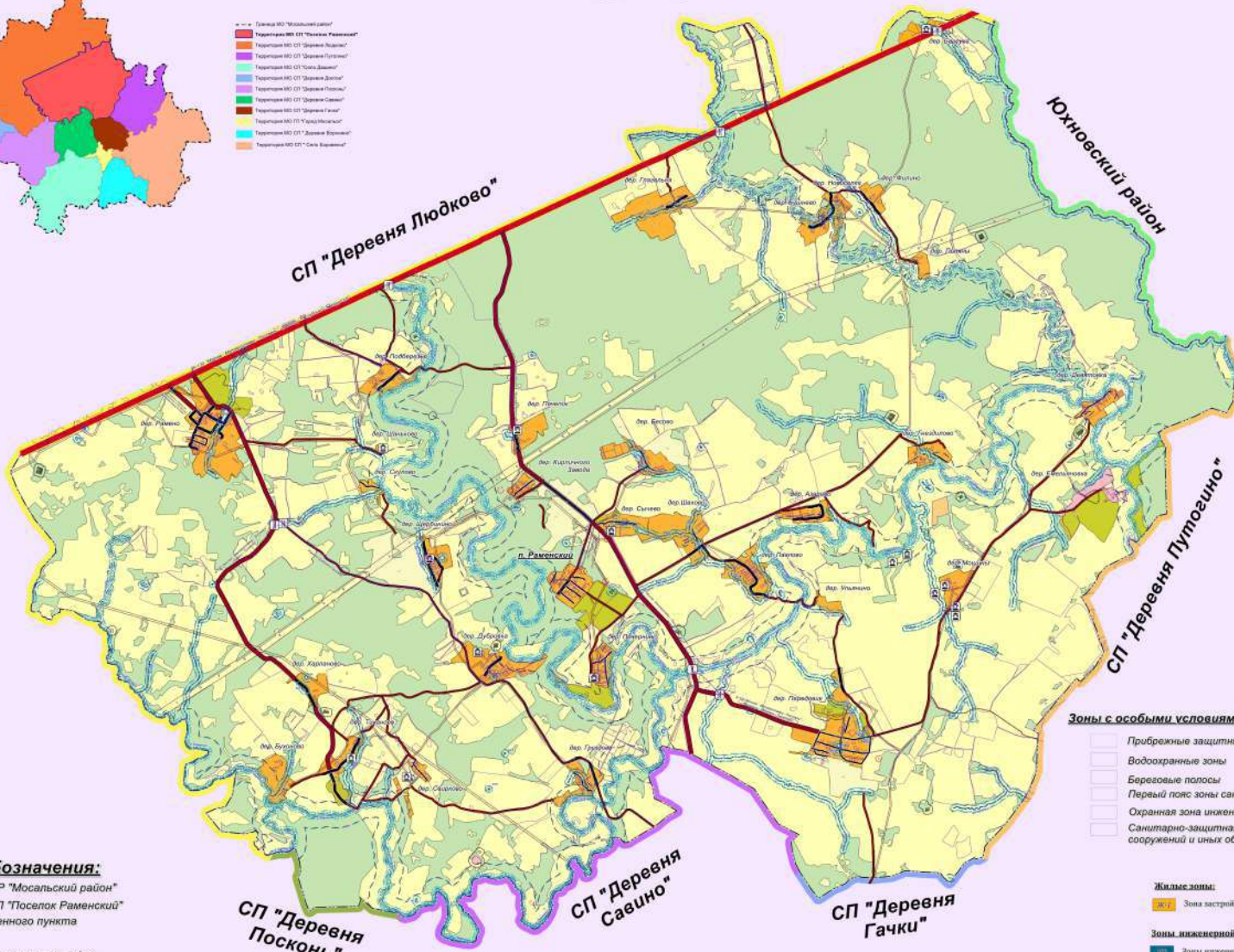
- Г. Г. Территория МО "Мосальский район"
- Территория МО СП "Посёлок Раменский"
- Территория МО СП "Деревня Людково"
- Территория МО СП "Деревня Путогино"
- Территория МО СП "Деревня Гачки"
- Территория МО СП "Деревня Савино"
- Территория МО СП "Деревня Посконь"
- Территория МО СП "Деревня Давыдовское"
- Территория МО СП "Деревня Давыдовское"
- Территория МО СП "Деревня Давыдовское"
- Территория МО СП "Деревня Давыдовское"
- Территория МО СП "Деревня Давыдовское"
- Территория МО СП "Деревня Давыдовское"
- Территория МО СП "Деревня Давыдовское"

#### Условные обозначения:

- Граница МО МР "Мосальский район"
- Граница МО СП "Посёлок Раменский"
- Граница населенного пункта
- Кладбище
- Объекты культурного наследия
- Месторождения неметаллических полезных ископаемых (ПГС, глины и сушкины)

#### Объекты транспортной инфраструктуры:

- Автомобильные дороги федерального значения (реконстр.)
- Автомобильные дороги регионального значения
- Автомобильные дороги местного значения
- Улицы и проезды в населенных пунктах
- Хозяйственный проезд, скотопрогон
- Мостовое сооружение



#### Зоны с особыми условиями использования территории:

- Прибрежные защитные полосы
- Водоохраняемые зоны
- Береговые полосы
- Первый пояс зоны санитарной охраны источника водоснабжения
- Охранная зона инженерных коммуникаций
- Санитарно-защитная зона предприятий, сооружений и иных объектов

#### Жилые зоны:

- Ж.1 Зона застройки малоэтажными жилыми домами

#### Зоны инженерной и транспортной инфраструктуры:

- Зоны инженерной транспортной инфраструктуры

#### Зоны сельскохозяйственного использования:

- С.1 Зоны сельскохозяйственного назначения – пашни, сенокосы, пастбища, земли, занятые многолетними насаждениями (садами и другими)
- С.2 Зоны, занятые объектами сельскохозяйственного назначения и предназначенные для ведения сельскохозяйственного производства

#### Зоны рекреационного назначения:

- Р.1 Зоны рекреационных объектов

#### Зоны специального назначения:

- З.1 Зоны размещения кладбищ
- Зелёные участки, находящиеся в базе данных ФГИС ЕГРН

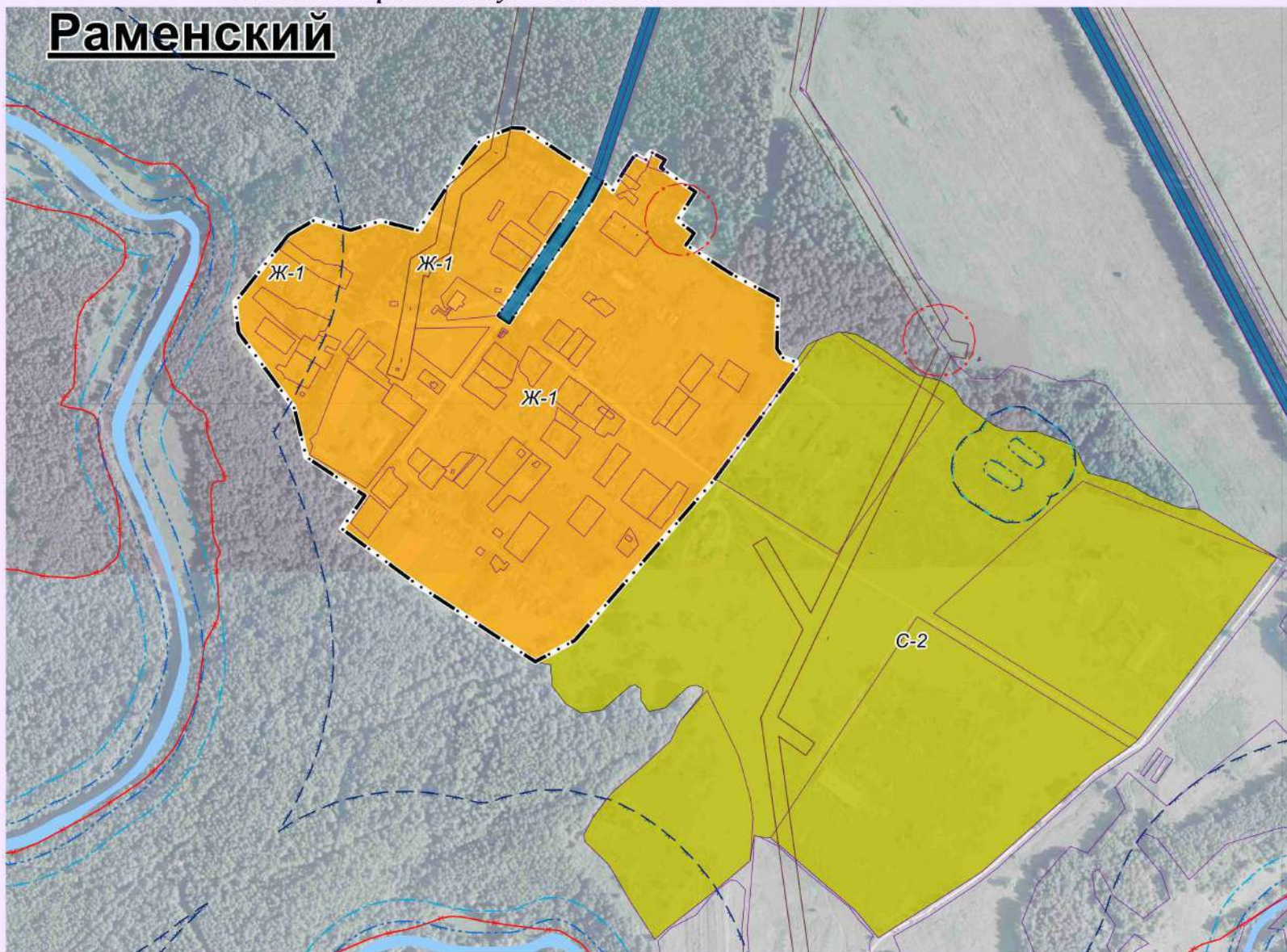
Масштаб 1:25000



2021

П  
Р  
А  
В  
И  
Л  
А  
  
З  
Е  
М  
Л  
Е  
П  
О  
Л  
Ь  
З  
О  
В  
А  
Н  
И  
Я  
  
И  
  
З  
Д  
А  
Т  
Е  
Л  
Ь  
Н  
О  
Е

**ФРАГМЕНТ КАРТ ГРАДОСТРОИТЕЛЬНОГО ЗОНИРОВАНИЯ  
И ГРАНИЦ ЗОН С ОСОБЫМИ УСЛОВИЯМИ ИСПОЛЬЗОВАНИЯ ТЕРРИТОРИИ П.РАМЕНСКИЙ  
муниципального образования сельского поселения "Поселок Раменский"  
Мосальского района Калужской области**



Условные обозначения: приложение № 32

Глава администрации  
МО СП "Поселок Раменский"

Масштаб 1: 5 000

Л. П. Кузнецова



2021

П  
Р  
А  
В  
И  
Л  
А  
  
З  
Е  
М  
Л  
Е  
П  
О  
Л  
Ь  
З  
О  
В  
А  
Н  
И  
Я  
  
И  
  
З  
А  
С  
Т  
Р  
О  
Й  
К  
И

**ФРАГМЕНТ КАРТ ГРАДОСТРОИТЕЛЬНОГО ЗОНИРОВАНИЯ  
И ГРАНИЦ ЗОН С ОСОБЫМИ УСЛОВИЯМИ ИСПОЛЬЗОВАНИЯ ТЕРРИТОРИИ ДЕР. БАРСУКИ  
муниципального образования сельского поселения "Поселок Раменский"  
Мосальского района Калужской области**



**Барсуки**

Глава администрации  
МО СП "Поселок Раменский"

Условные обозначения: приложение № 32

Масштаб 1:3 000

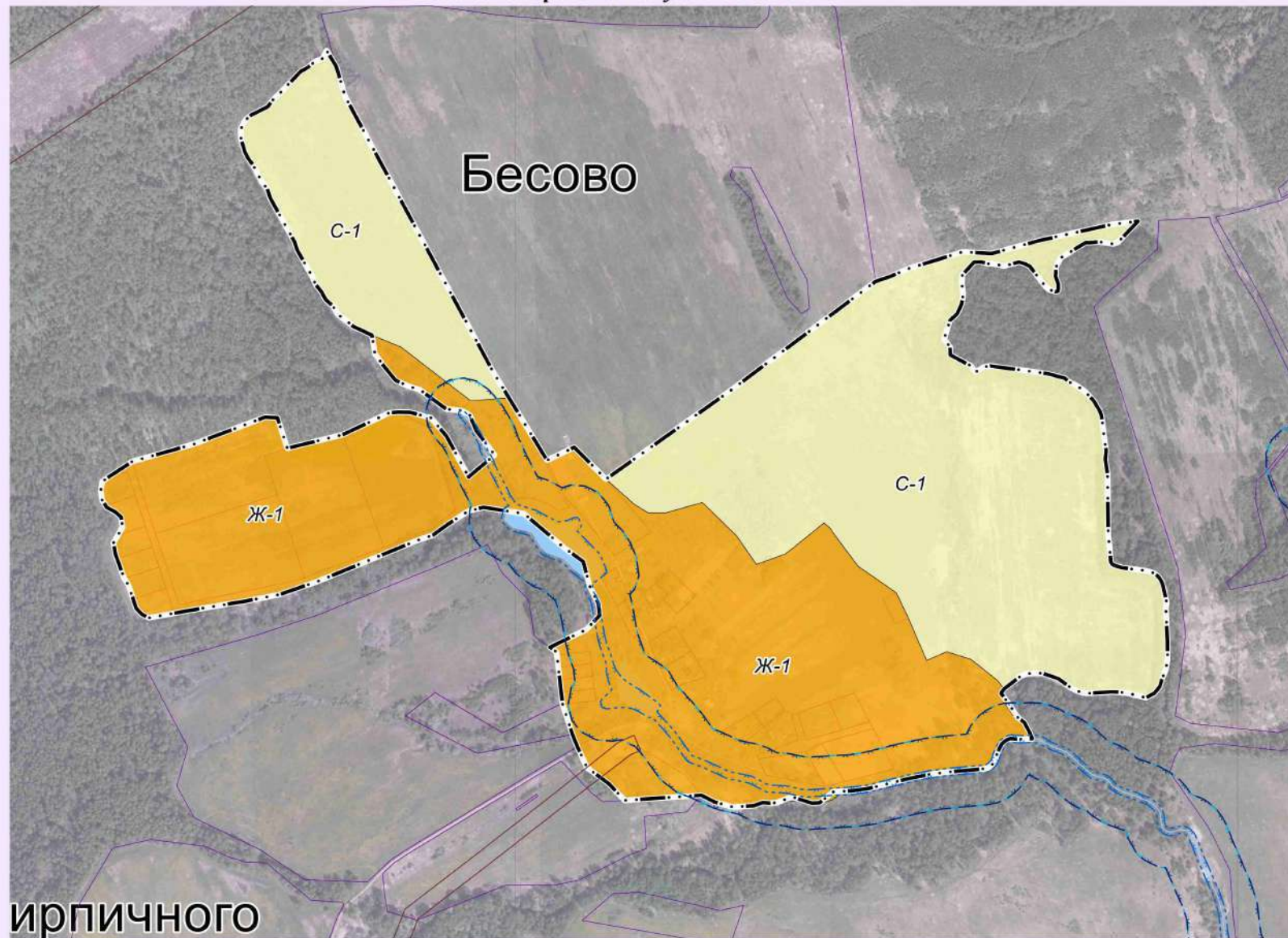
Л. П. Кузнецова



2021

П  
Р  
А  
В  
И  
Л  
А  
  
З  
Е  
М  
Л  
Е  
П  
О  
Л  
Ь  
З  
О  
В  
А  
Н  
И  
Я  
  
И  
  
З  
Д  
А  
Т  
Р  
О  
Й  
К  
И

**ФРАГМЕНТ КАРТ ГРАДОСТРОИТЕЛЬНОГО ЗОНИРОВАНИЯ  
И ГРАНИЦ ЗОН С ОСОБЫМИ УСЛОВИЯМИ ИСПОЛЬЗОВАНИЯ ТЕРРИТОРИИ ДЕР. БЕСОВО  
муниципального образования сельского поселения "Поселок Раменский"  
Мосальского района Калужской области**



Условные обозначения: приложение № 32

Масштаб 1:5 000

Глава администрации  
МО СП "Поселок Раменский"

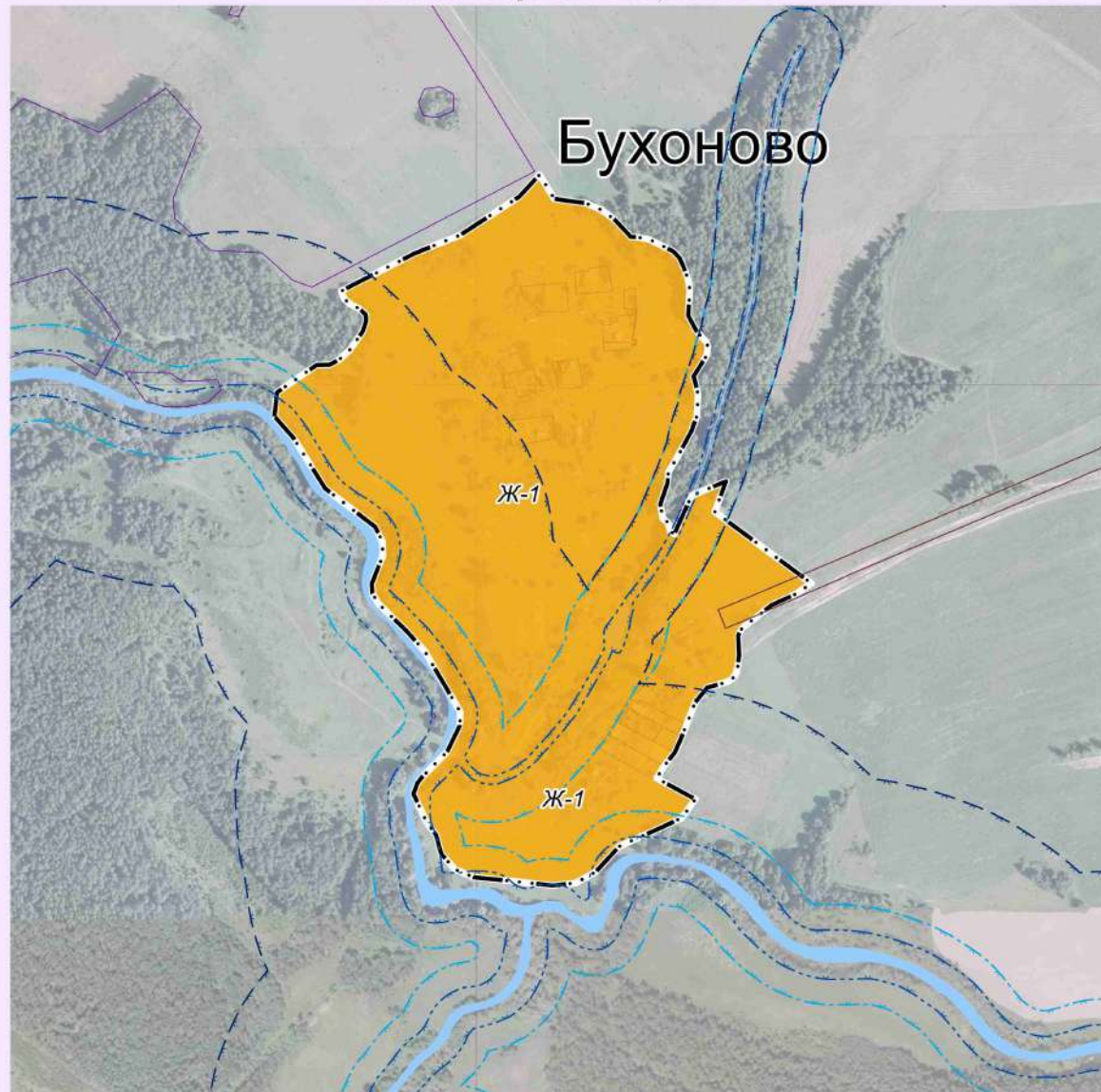
Л. П. Кузнецова



2021

П  
Р  
А  
В  
И  
Л  
А  
  
З  
Е  
М  
Л  
Е  
П  
О  
Л  
Ь  
З  
О  
В  
А  
Н  
И  
Я  
  
И  
  
З  
А  
С  
Т  
Р  
О  
Й  
К  
И

**ФРАГМЕНТ КАРТ ГРАДОСТРОИТЕЛЬНОГО ЗОНИРОВАНИЯ  
И ГРАНИЦ ЗОН С ОСОБЫМИ УСЛОВИЯМИ ИСПОЛЬЗОВАНИЯ ТЕРРИТОРИИ ДЕР.БУХОНОВО  
муниципального образования сельского поселения "Поселок Раменский"  
Мосальского района Калужской области**



Условные обозначения: приложение № 32

Глава администрации  
МО СП "Поселок Раменский"

Масштаб 1: 5 000

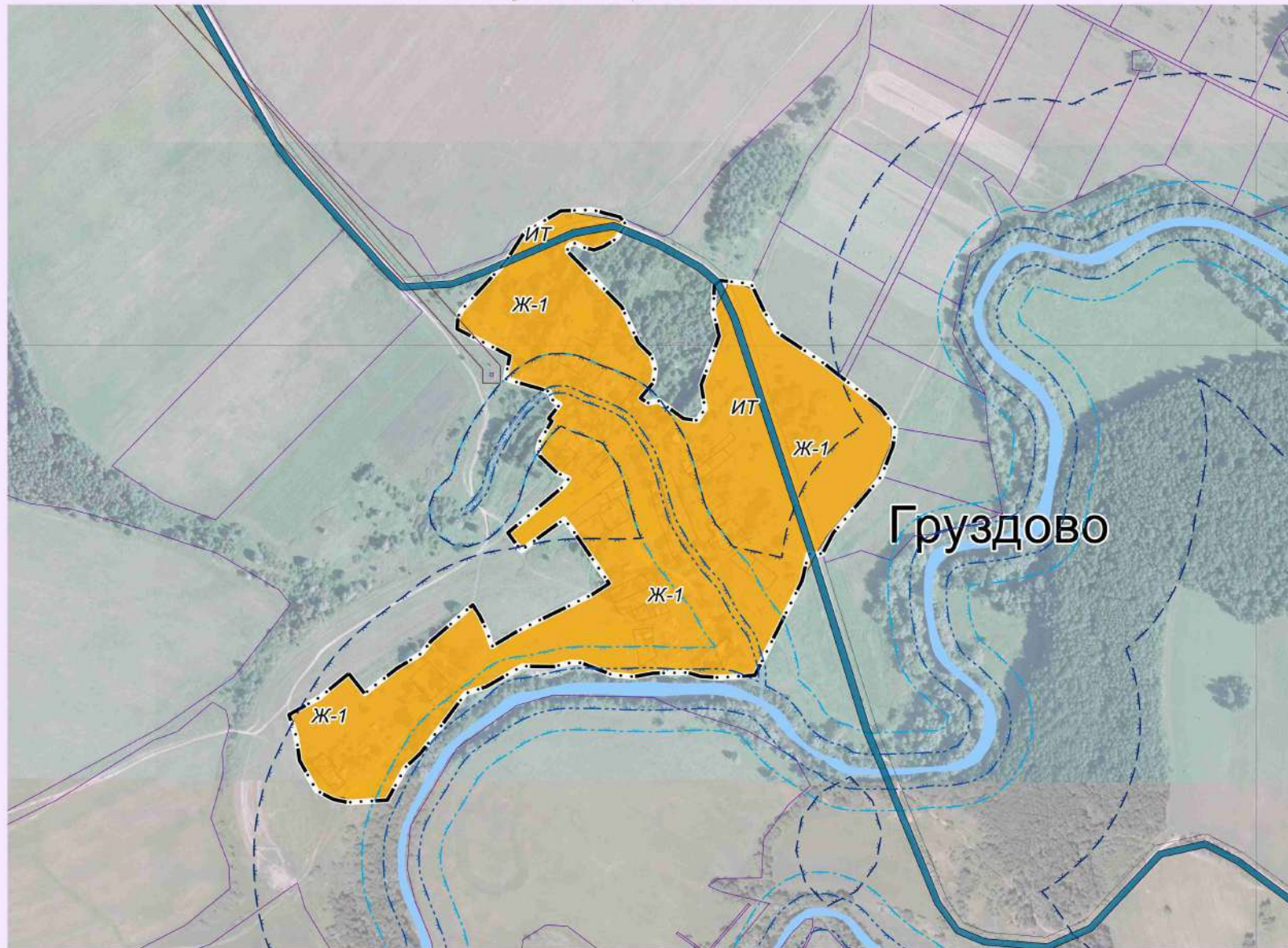
\_\_\_\_\_ Л. П. Кузнецова



2021

**ФРАГМЕНТ КАРТ ГРАДОСТРОИТЕЛЬНОГО ЗОНИРОВАНИЯ  
И ГРАНИЦ ЗОН С ОСОБЫМИ УСЛОВИЯМИ ИСПОЛЬЗОВАНИЯ ТЕРРИТОРИИ ДЕР.ГРУЗДОВО  
муниципального образования сельского поселения "Поселок Раменский"  
Мосальского района Калужской области**

П  
Р  
А  
В  
И  
Л  
А  
  
З  
Е  
М  
Л  
Е  
П  
О  
Л  
Ь  
З  
О  
В  
А  
Н  
И  
Я  
  
И  
  
З  
А  
С  
Т  
Р  
О  
Й  
К  
И



Условные обозначения: приложение № 32

Глава администрации  
МО СП "Поселок Раменский"

Масштаб 1: 5 000

Л. П. Кузнецова

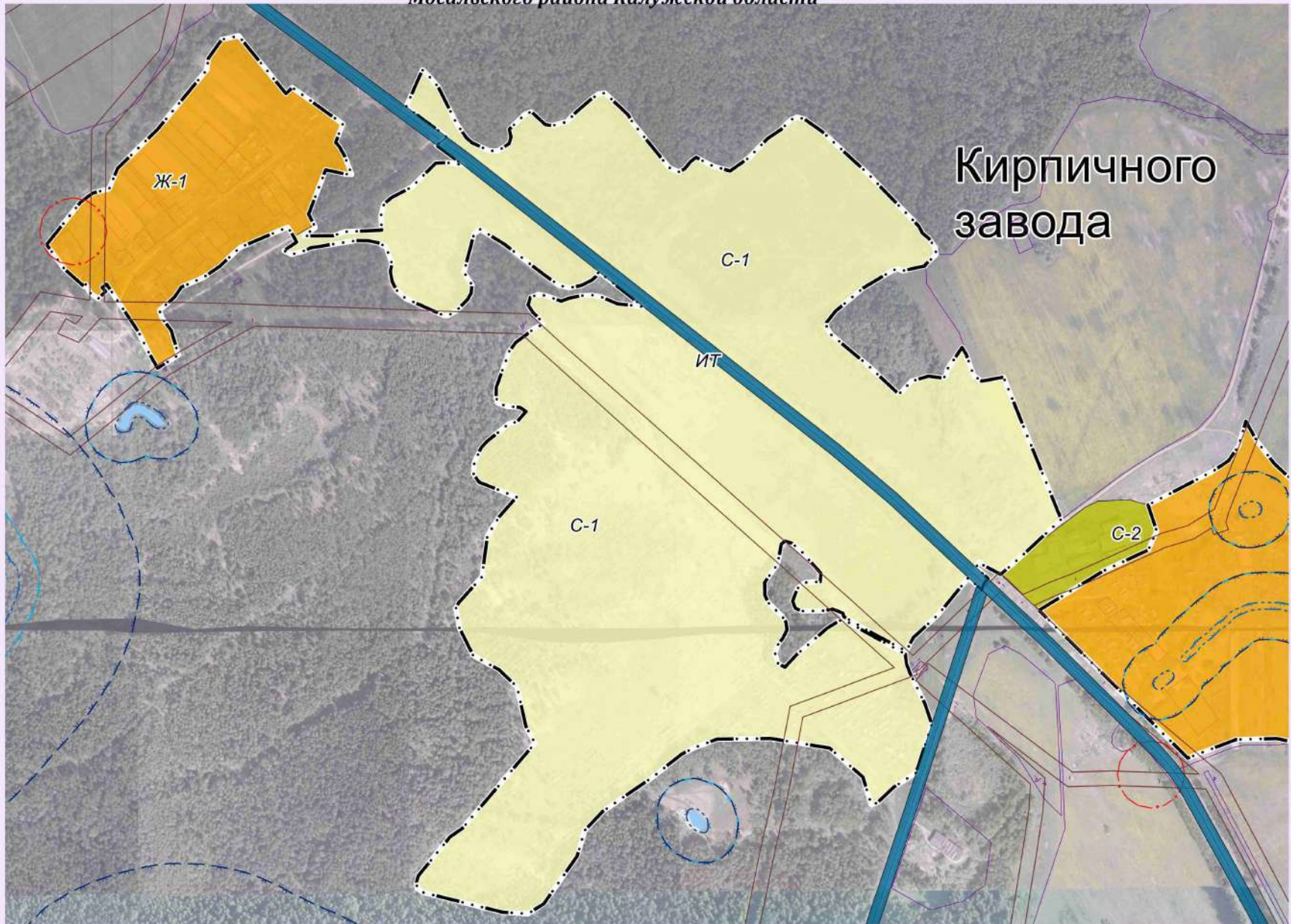




**ФРАГМЕНТ КАРТ ГРАДОСТРОИТЕЛЬНОГО ЗОНИРОВАНИЯ  
И ГРАНИЦ ЗОН С ОСОБЫМИ УСЛОВИЯМИ ИСПОЛЬЗОВАНИЯ ТЕРРИТОРИИ ДЕР. КИРПИЧНОГО ЗАВОДА  
муниципального образования сельского поселения "Поселок Раменский"  
Мосальского района Калужской области**

2021

П  
Р  
А  
В  
И  
Л  
А  
  
З  
Е  
М  
Л  
Е  
П  
О  
Л  
Ь  
З  
О  
В  
А  
Н  
И  
Я  
  
И  
  
З  
А  
С  
Т  
Р  
О  
Й  
К  
И



Условные обозначения: приложение № 32

Масштаб 1:5 000

Глава администрации  
МО СП "Поселок Раменский"

Л. П. Кузнецова

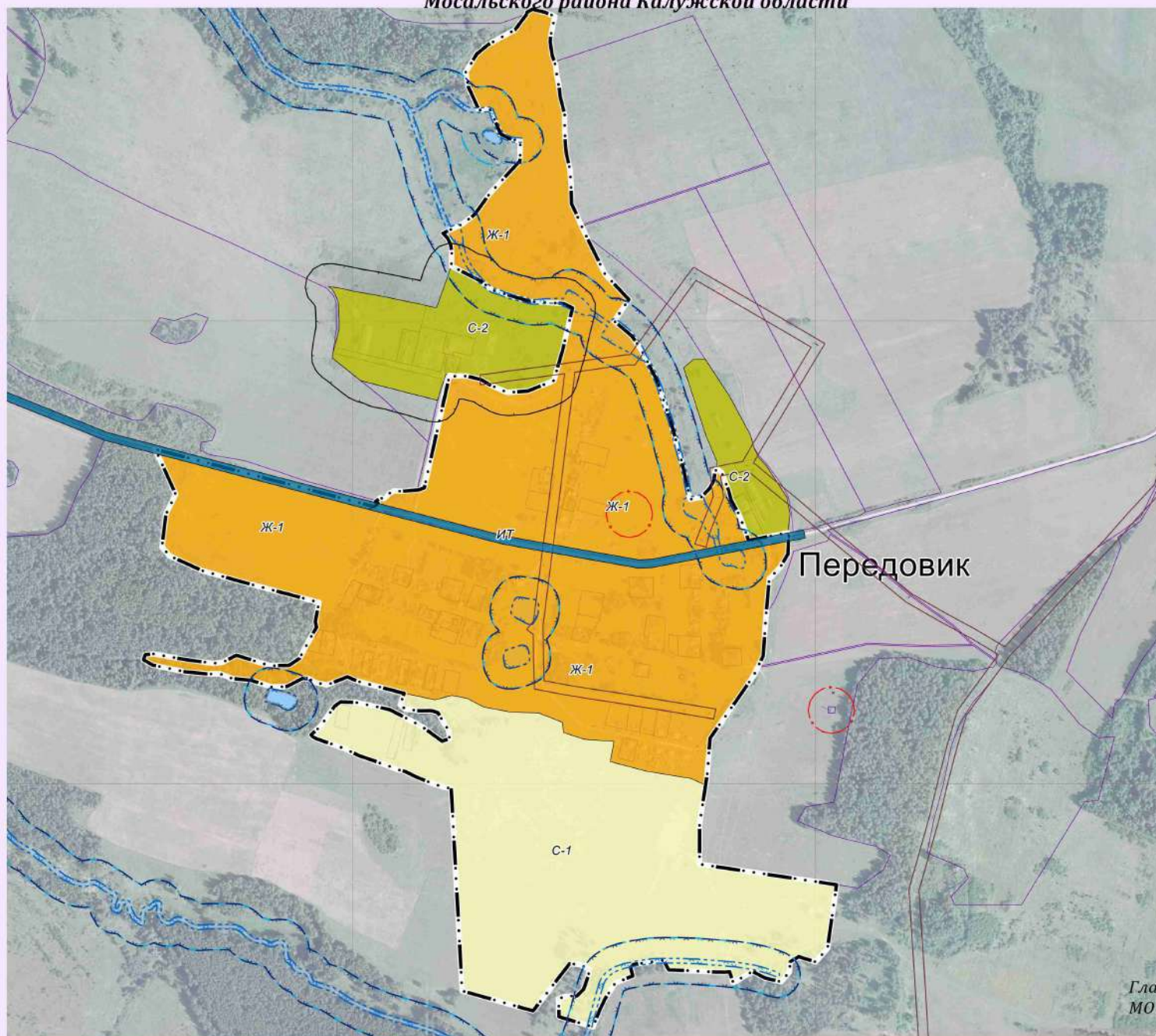




**ФРАГМЕНТ КАРТ ГРАДОСТРОИТЕЛЬНОГО ЗОНИРОВАНИЯ  
И ГРАНИЦ ЗОН С ОСОБЫМИ УСЛОВИЯМИ ИСПОЛЬЗОВАНИЯ ТЕРРИТОРИИ ДЕР. ПЕРЕДОВИК  
муниципального образования сельского поселения "Поселок Раменский"  
Мосальского района Калужской области**

2021

П  
Р  
А  
В  
И  
Л  
А  
  
З  
Е  
М  
Л  
Е  
П  
О  
Л  
Ь  
З  
О  
В  
А  
Н  
И  
Я  
  
И  
  
З  
А  
С  
Т  
Р  
О  
Й  
К  
И



Глава администрации  
МО СП "Поселок Раменский"

Условные обозначения: приложение № 32

Масштаб 1:5 000

Л. П. Кузнецова



2021

П  
Р  
А  
В  
И  
Л  
А  
  
З  
Е  
М  
Л  
Е  
П  
О  
Л  
Ь  
З  
О  
В  
А  
Н  
И  
Я  
  
И  
  
З  
А  
С  
Т  
Р  
О  
Й  
К  
И

**ФРАГМЕНТ КАРТ ГРАДОСТРОИТЕЛЬНОГО ЗОНИРОВАНИЯ  
И ГРАНИЦ ЗОН С ОСОБЫМИ УСЛОВИЯМИ ИСПОЛЬЗОВАНИЯ ТЕРРИТОРИИ ДЕР.ПОЛЯНЫ  
муниципального образования сельского поселения "Поселок Раменский"  
Мосальского района Калужской области**



Глава администрации  
МО СП "Поселок Раменский"

Условные обозначения: приложение № 32

Масштаб 1:3 000

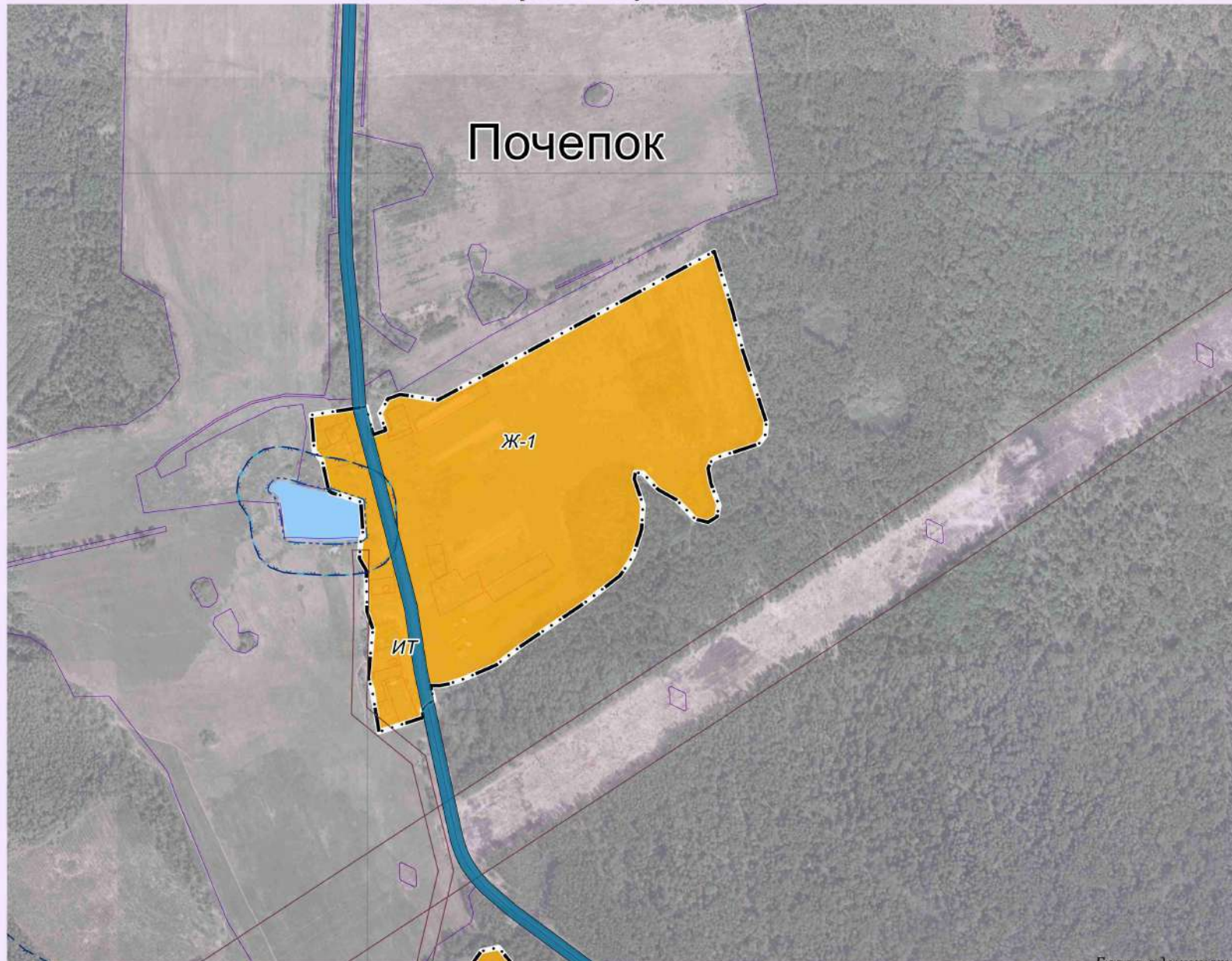
Л. П. Кузнецова



2021

П  
Р  
А  
В  
И  
Л  
А  
  
З  
Е  
М  
Л  
Е  
П  
О  
Л  
Ь  
З  
О  
В  
А  
Н  
И  
Я  
  
И  
  
З  
Д  
А  
Т  
Р  
О  
Й  
К  
И

**ФРАГМЕНТ КАРТ ГРАДОСТРОИТЕЛЬНОГО ЗОНИРОВАНИЯ  
И ГРАНИЦ ЗОН С ОСОБЫМИ УСЛОВИЯМИ ИСПОЛЬЗОВАНИЯ ТЕРРИТОРИИ ДЕР. ПОЧЕПОК  
муниципального образования сельского поселения "Поселок Раменский"  
Мосальского района Калужской области**



Условные обозначения: приложение № 32

Масштаб 1:5 000

Глава администрации  
МО СП "Поселок Раменский"

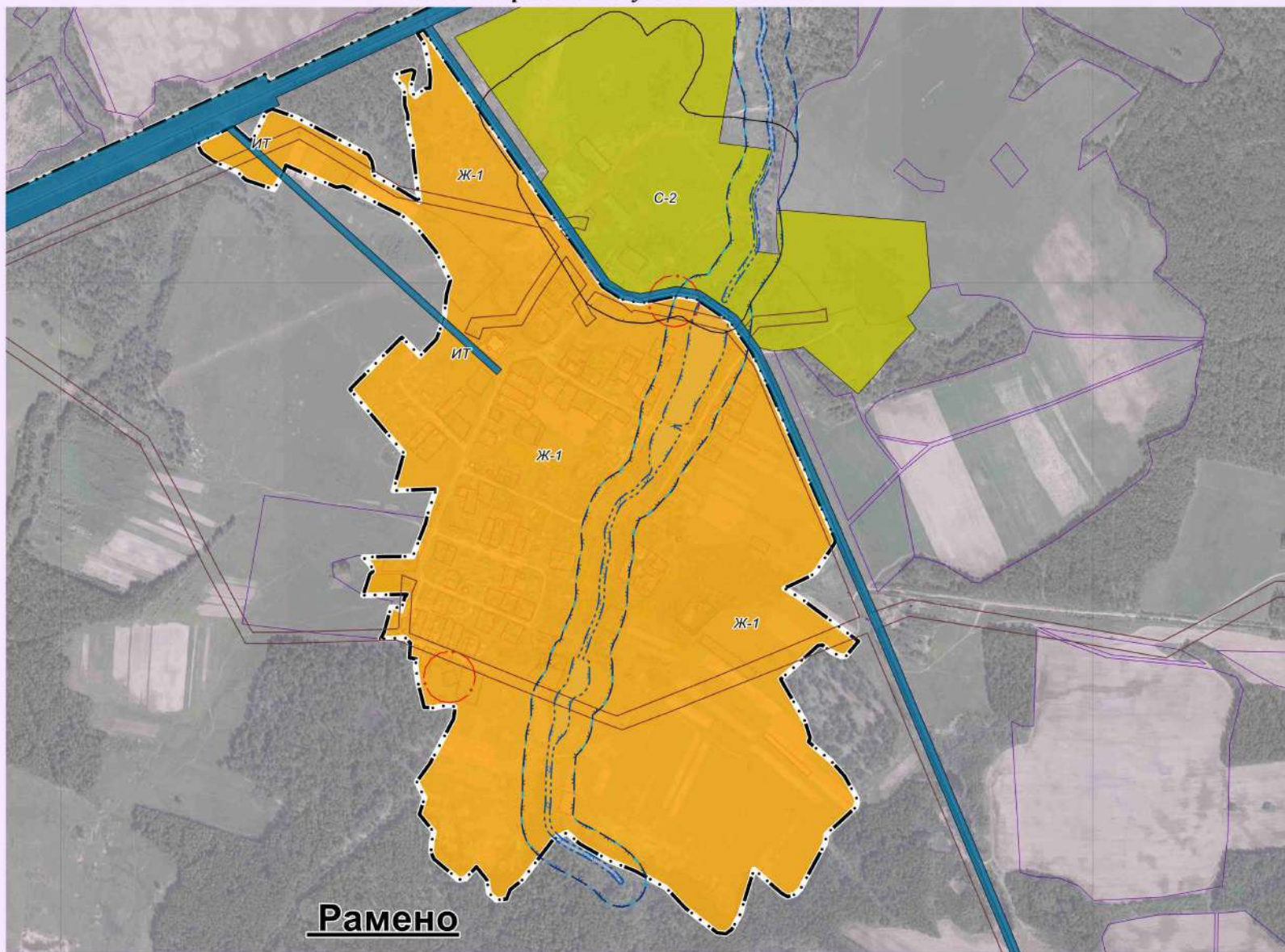
Л. П. Кузнецова



2021

П  
Р  
А  
В  
И  
Л  
А  
  
З  
Е  
М  
Л  
Е  
П  
О  
Л  
Ь  
З  
О  
В  
А  
Н  
И  
Я  
  
И  
  
З  
Д  
А  
Т  
Е  
Л  
Ь  
Н  
О  
Е  
С  
Т  
Р  
О  
Й  
К  
И

**ФРАГМЕНТ КАРТ ГРАДОСТРОИТЕЛЬНОГО ЗОНИРОВАНИЯ  
И ГРАНИЦ ЗОН С ОСОБЫМИ УСЛОВИЯМИ ИСПОЛЬЗОВАНИЯ ТЕРРИТОРИИ ДЕР.РАМЕНО  
муниципального образования сельского поселения "Поселок Раменский"  
Мосальского района Калужской области**



Условные обозначения: приложение № 32

Глава администрации  
МО СП "Поселок Раменский"

Масштаб 1: 5 000

Л. П. Кузнецова



2021

**ФРАГМЕНТ КАРТ ГРАДОСТРОИТЕЛЬНОГО ЗОНИРОВАНИЯ  
И ГРАНИЦ ЗОН С ОСОБЫМИ УСЛОВИЯМИ ИСПОЛЬЗОВАНИЯ ТЕРРИТОРИИ ДЕР.СВИРКОВО  
муниципального образования сельского поселения "Поселок Раменский"  
Мосальского района Калужской области**

П  
Р  
А  
В  
И  
Л  
А  
  
З  
Е  
М  
Л  
Е  
П  
О  
Л  
Ь  
З  
О  
В  
А  
Н  
И  
Я  
  
И  
  
З  
А  
С  
Т  
Р  
О  
Й  
К  
И



Условные обозначения: приложение № 32

Глава администрации  
МО СП "Поселок Раменский"

Масштаб 1: 5 000

\_\_\_\_\_ Л. П. Кузнецова



2021

**ФРАГМЕНТ КАРТ ГРАДОСТРОИТЕЛЬНОГО ЗОНИРОВАНИЯ  
И ГРАНИЦ ЗОН С ОСОБЫМИ УСЛОВИЯМИ ИСПОЛЬЗОВАНИЯ ТЕРРИТОРИИ ДЕР.СЫЧЕВО  
муниципального образования сельского поселения "Поселок Раменский"  
Мосальского района Калужской области**

П  
Р  
А  
В  
И  
Л  
А  
  
З  
Е  
М  
Л  
Е  
П  
О  
Л  
Ь  
З  
О  
В  
А  
Н  
И  
Я  
  
И  
  
З  
Л  
С  
Т  
Р  
О  
Й  
К  
И



Условные обозначения: приложение № 32

Масштаб 1:3 000

Глава администрации  
МО СП "Поселок Раменский"

Л. П. Кузнецова

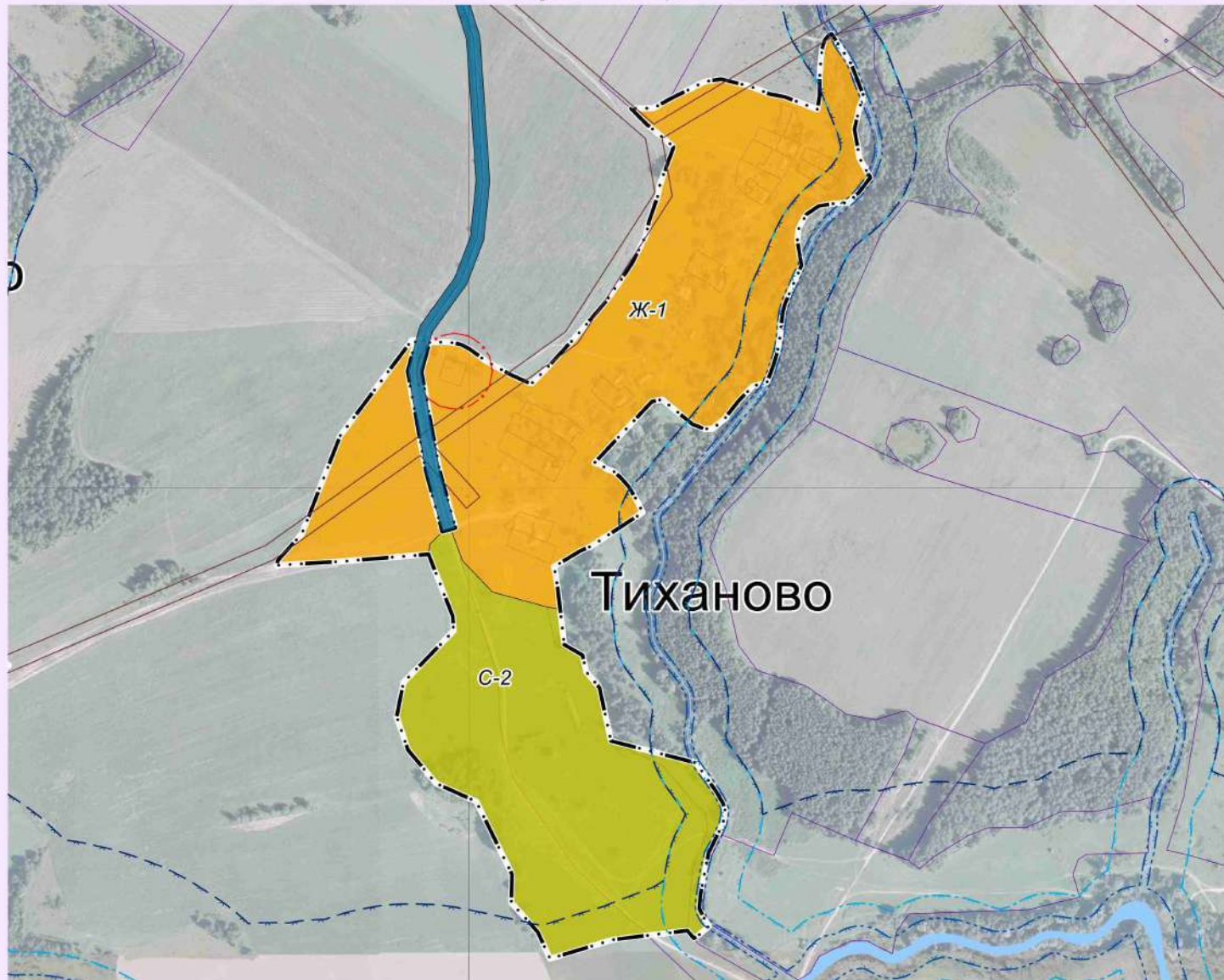


2021



**ФРАГМЕНТ КАРТ ГРАДОСТРОИТЕЛЬНОГО ЗОНИРОВАНИЯ  
И ГРАНИЦ ЗОН С ОСОБЫМИ УСЛОВИЯМИ ИСПОЛЬЗОВАНИЯ ТЕРРИТОРИИ ДЕР.ТИХАНОВО  
муниципального образования сельского поселения "Поселок Раменский"  
Мосальского района Калужской области**

П  
Р  
А  
В  
И  
Л  
А  
  
З  
Е  
М  
Л  
Е  
П  
О  
Л  
Ь  
З  
О  
В  
А  
Н  
И  
Я  
  
И  
  
З  
А  
С  
Т  
Р  
О  
Й  
К  
И



Условные обозначения: приложение № 32

Глава администрации  
МО СП "Поселок Раменский"

Масштаб 1: 5 000

Л. П. Кузнецова

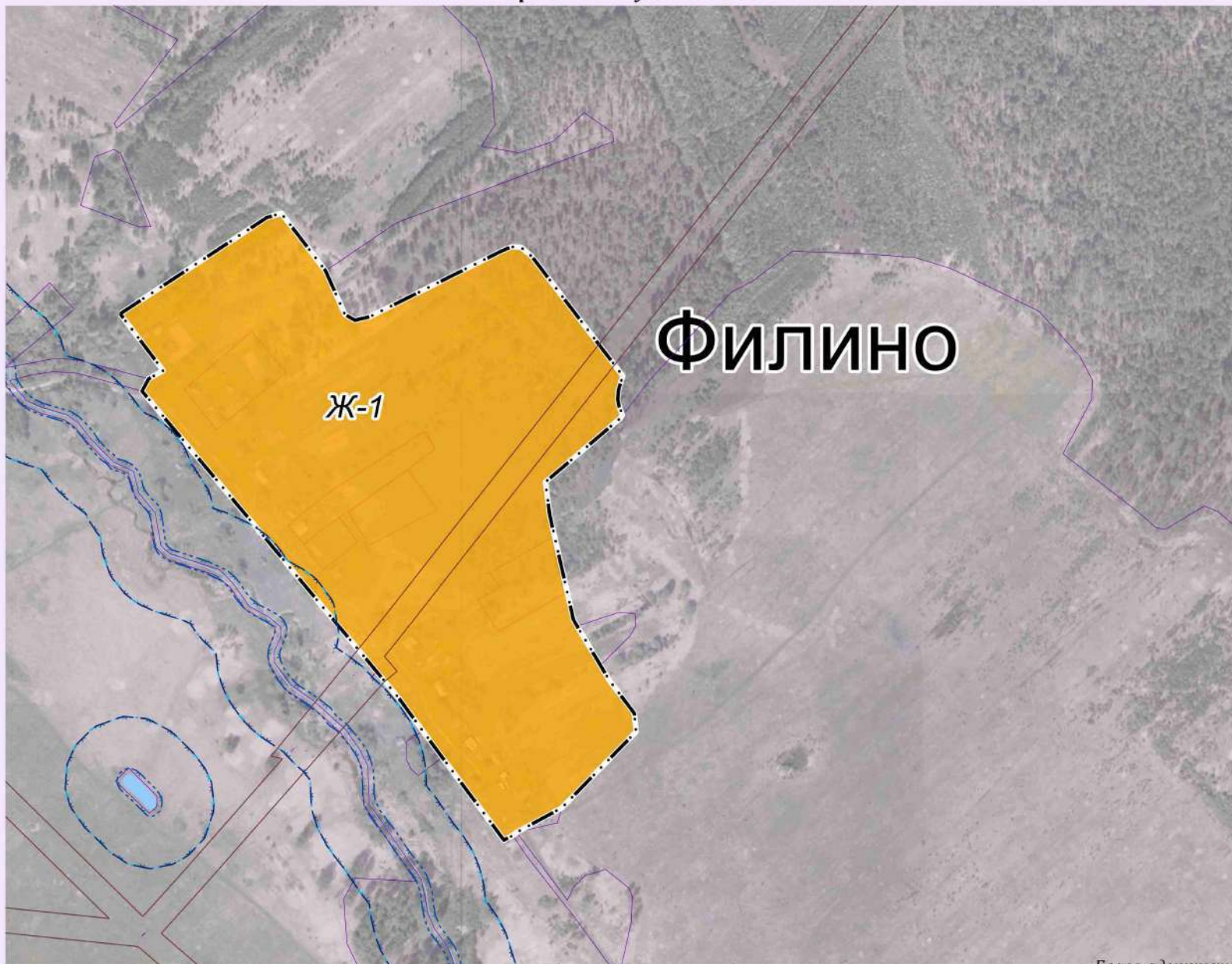




2021

П  
Р  
А  
В  
И  
Л  
А  
  
З  
Е  
М  
Л  
Е  
П  
О  
Л  
Ь  
З  
О  
В  
А  
Н  
И  
Я  
  
И  
  
З  
Д  
А  
Т  
Е  
Л  
Ь  
Н  
О  
Е  
С  
Т  
Р  
О  
Й  
Т  
В  
О  
С  
Т  
В  
А  
Н  
И  
Е

**ФРАГМЕНТ КАРТ ГРАДОСТРОИТЕЛЬНОГО ЗОНИРОВАНИЯ  
И ГРАНИЦ ЗОН С ОСОБЫМИ УСЛОВИЯМИ ИСПОЛЬЗОВАНИЯ ТЕРРИТОРИИ ДЕР.ФИЛИНО  
муниципального образования сельского поселения "Поселок Раменский"  
Мосальского района Калужской области**



Глава администрации  
МО СП "Поселок Раменский"

Условные обозначения: приложение № 32

Масштаб 1:3 000

Л. П. Кузнецова



2021

П  
Р  
А  
В  
И  
Л  
А  
  
З  
Е  
М  
Л  
Е  
П  
О  
Л  
Ь  
З  
О  
В  
А  
Н  
И  
Я  
  
И  
  
З  
А  
С  
Т  
Р  
О  
Й  
К  
И

**ФРАГМЕНТ КАРТ ГРАДОСТРОИТЕЛЬНОГО ЗОНИРОВАНИЯ  
И ГРАНИЦ ЗОН С ОСОБЫМИ УСЛОВИЯМИ ИСПОЛЬЗОВАНИЯ ТЕРРИТОРИИ ДЕР.ХАРЛАНОВО  
муниципального образования сельского поселения "Поселок Раменский"  
Мосальского района Калужской области**



Условные обозначения: приложение № 32

Глава администрации  
МО СП "Поселок Раменский"

Масштаб 1: 5 000

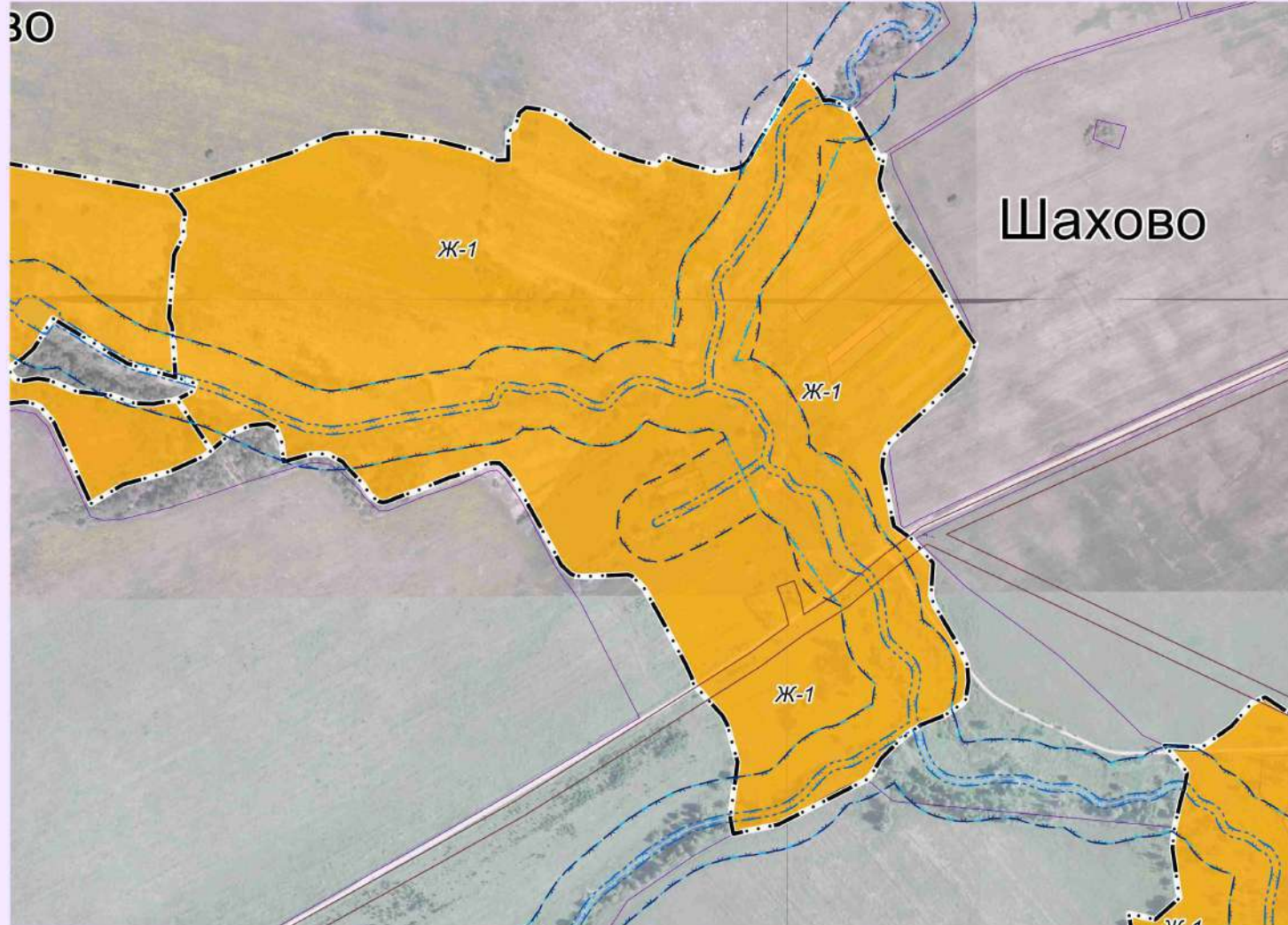
Л. П. Кузнецова



2021

**ФРАГМЕНТ КАРТ ГРАДОСТРОИТЕЛЬНОГО ЗОНИРОВАНИЯ  
И ГРАНИЦ ЗОН С ОСОБЫМИ УСЛОВИЯМИ ИСПОЛЬЗОВАНИЯ ТЕРРИТОРИИ ДЕР.ШАХОВО  
муниципального образования сельского поселения "Поселок Раменский"  
Мосальского района Калужской области**

П  
Р  
А  
В  
И  
Л  
А  
  
З  
Е  
М  
Л  
Е  
П  
О  
Л  
Ь  
З  
О  
В  
А  
Н  
И  
Я  
  
И  
  
З  
Д  
Е  
С  
Т  
Р  
О  
Й  
К  
И



Условные обозначения: приложение № 32

Масштаб 1:5 000

Глава администрации  
МО СП "Поселок Раменский"

Л. П. Кузнецова

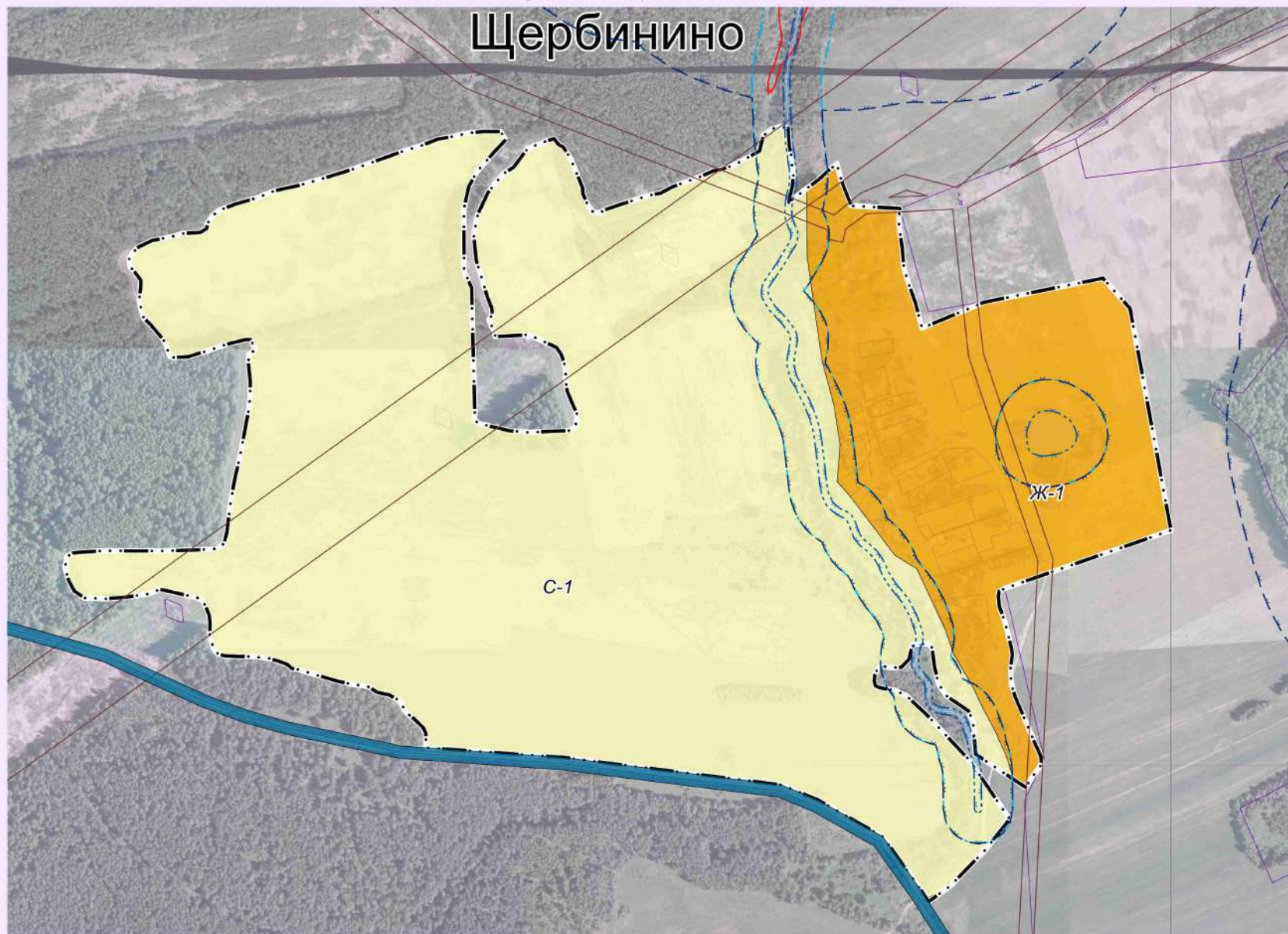




2021

П  
Р  
А  
В  
И  
Л  
А  
  
З  
Е  
М  
Л  
Е  
П  
О  
Л  
Ь  
З  
О  
В  
А  
Н  
И  
Я  
  
И  
  
З  
А  
С  
Т  
Р  
О  
Й  
К  
И

**ФРАГМЕНТ КАРТ ГРАДОСТРОИТЕЛЬНОГО ЗОНИРОВАНИЯ  
И ГРАНИЦ ЗОН С ОСОБЫМИ УСЛОВИЯМИ ИСПОЛЬЗОВАНИЯ ТЕРРИТОРИИ ДЕР.ЩЕРБИНИНО  
муниципального образования сельского поселения "Поселок Раменский"  
Мосальского района Калужской области**



Условные обозначения: приложение № 32

Масштаб 1:5 000

Глава администрации  
МО СП "Поселок Раменский"

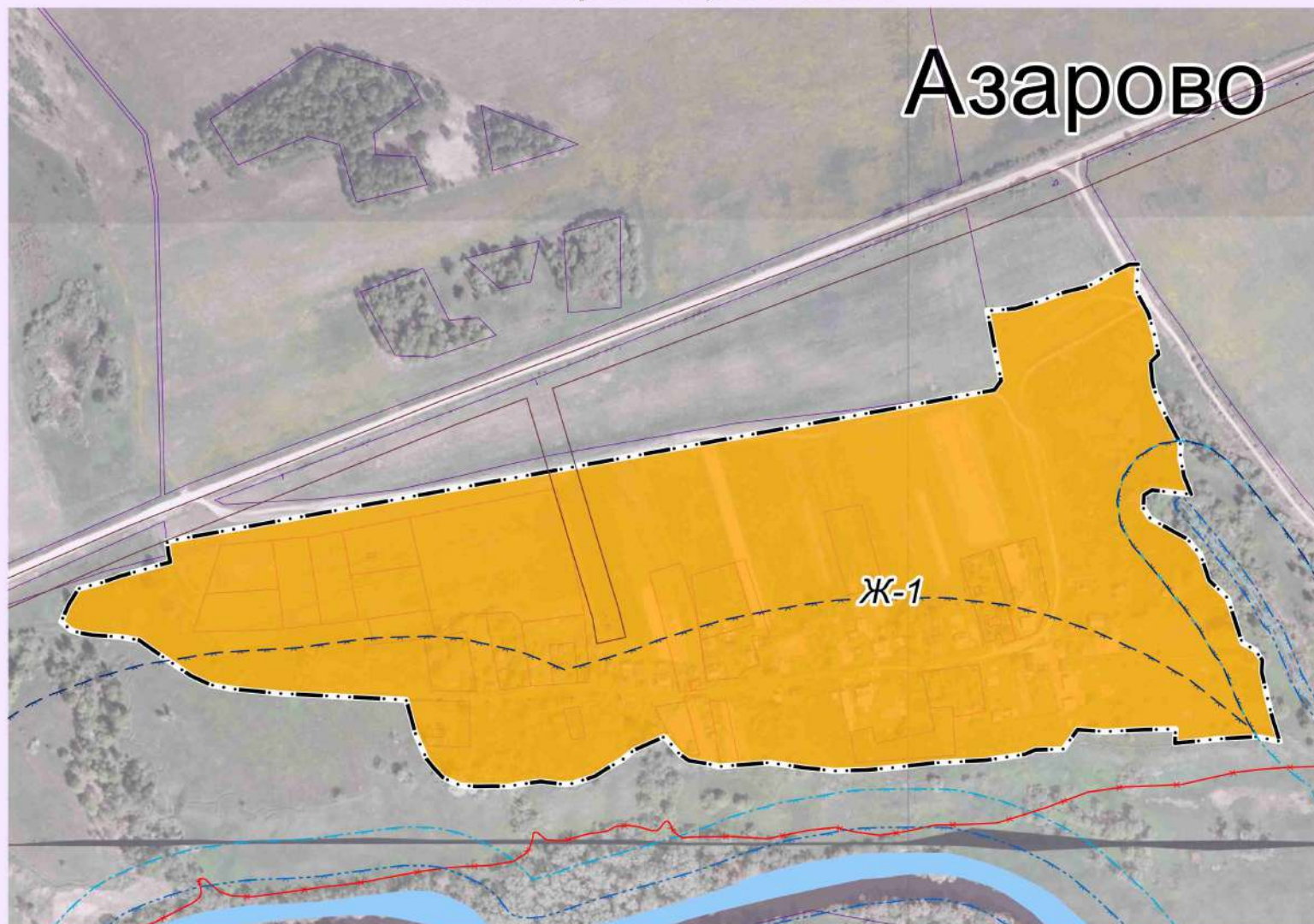
Л. П. Кузнецова



2021

П  
Р  
А  
В  
И  
Л  
А  
  
З  
Е  
М  
Л  
Е  
П  
О  
Л  
Ь  
З  
О  
В  
А  
Н  
И  
Я  
  
И  
  
З  
Д  
Е  
С  
Т  
Р  
О  
Й  
К  
И

**ФРАГМЕНТ КАРТ ГРАДОСТРОИТЕЛЬНОГО ЗОНИРОВАНИЯ  
И ГРАНИЦ ЗОН С ОСОБЫМИ УСЛОВИЯМИ ИСПОЛЬЗОВАНИЯ ТЕРРИТОРИИ ДЕР.АЗАРОВО  
муниципального образования сельского поселения "Поселок Раменский"  
Мосальского района Калужской области**



Условные обозначения: приложение № 32

Масштаб 1:3 000

Глава администрации  
МО СП "Поселок Раменский"

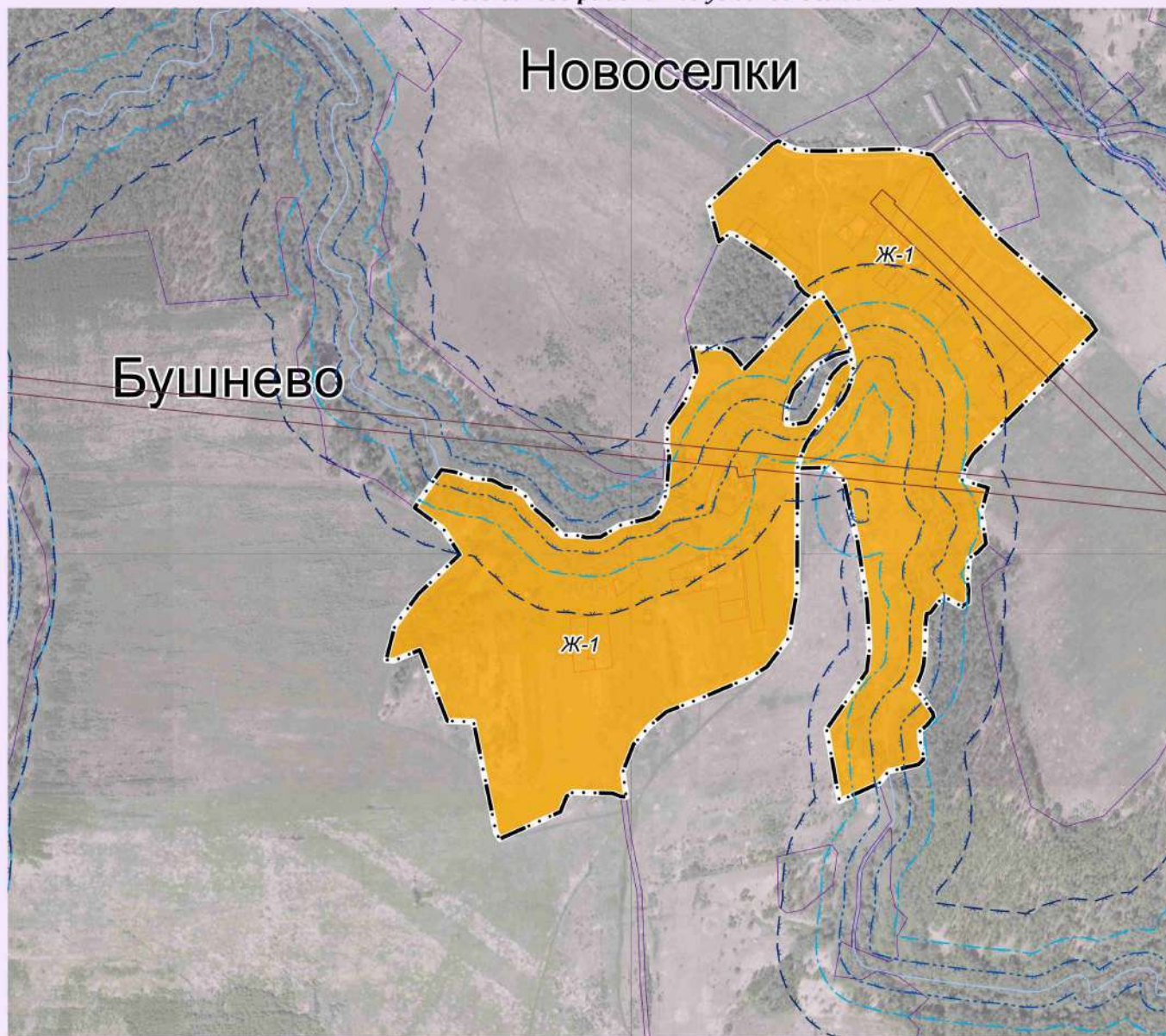
Л. П. Кузнецова



2021

П  
Р  
А  
В  
И  
Л  
А  
  
З  
Е  
М  
Л  
Е  
П  
О  
Л  
Ь  
З  
О  
В  
А  
Н  
И  
Я  
  
И  
  
З  
Д  
Е  
Т  
Р  
О  
Й  
К  
И

**ФРАГМЕНТ КАРТ ГРАДОСТРОИТЕЛЬНОГО ЗОНИРОВАНИЯ  
И ГРАНИЦ ЗОН С ОСОБЫМИ УСЛОВИЯМИ ИСПОЛЬЗОВАНИЯ ТЕРРИТОРИИ ДЕР. БУШНЕВО И ДЕР. НОВОСЕЛКИ  
муниципального образования сельского поселения "Поселок Раменский"  
Мосальского района Калужской области**



Условные обозначения: приложение № 32

Масштаб 1:5 000

Глава администрации  
МО СП "Поселок Раменский"

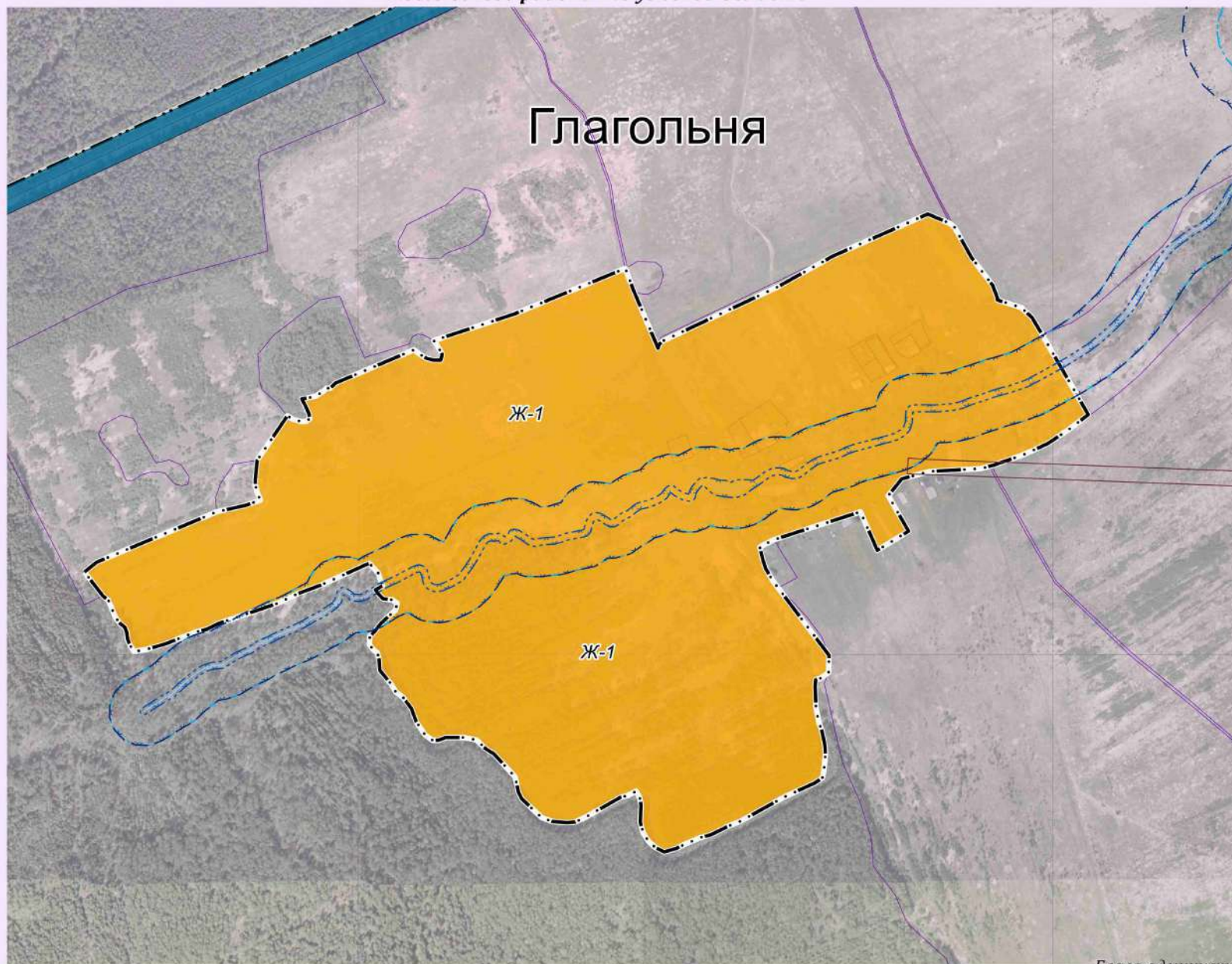
Л. П. Кузнецова



2021

П  
Р  
А  
В  
И  
Л  
А  
  
З  
Е  
М  
Л  
Е  
П  
О  
Л  
Ь  
З  
О  
В  
А  
Н  
И  
Я  
  
И  
  
З  
А  
С  
Т  
Р  
О  
Й  
К  
И

**ФРАГМЕНТ КАРТ ГРАДОСТРОИТЕЛЬНОГО ЗОНИРОВАНИЯ  
И ГРАНИЦ ЗОН С ОСОБЫМИ УСЛОВИЯМИ ИСПОЛЬЗОВАНИЯ ТЕРРИТОРИИ ДЕР. ГЛАГОЛЬНЯ  
муниципального образования сельского поселения "Поселок Раменский"  
Мосальского района Калужской области**



Условные обозначения: приложение № 32

Масштаб 1:5 000

Глава администрации  
МО СП "Поселок Раменский"

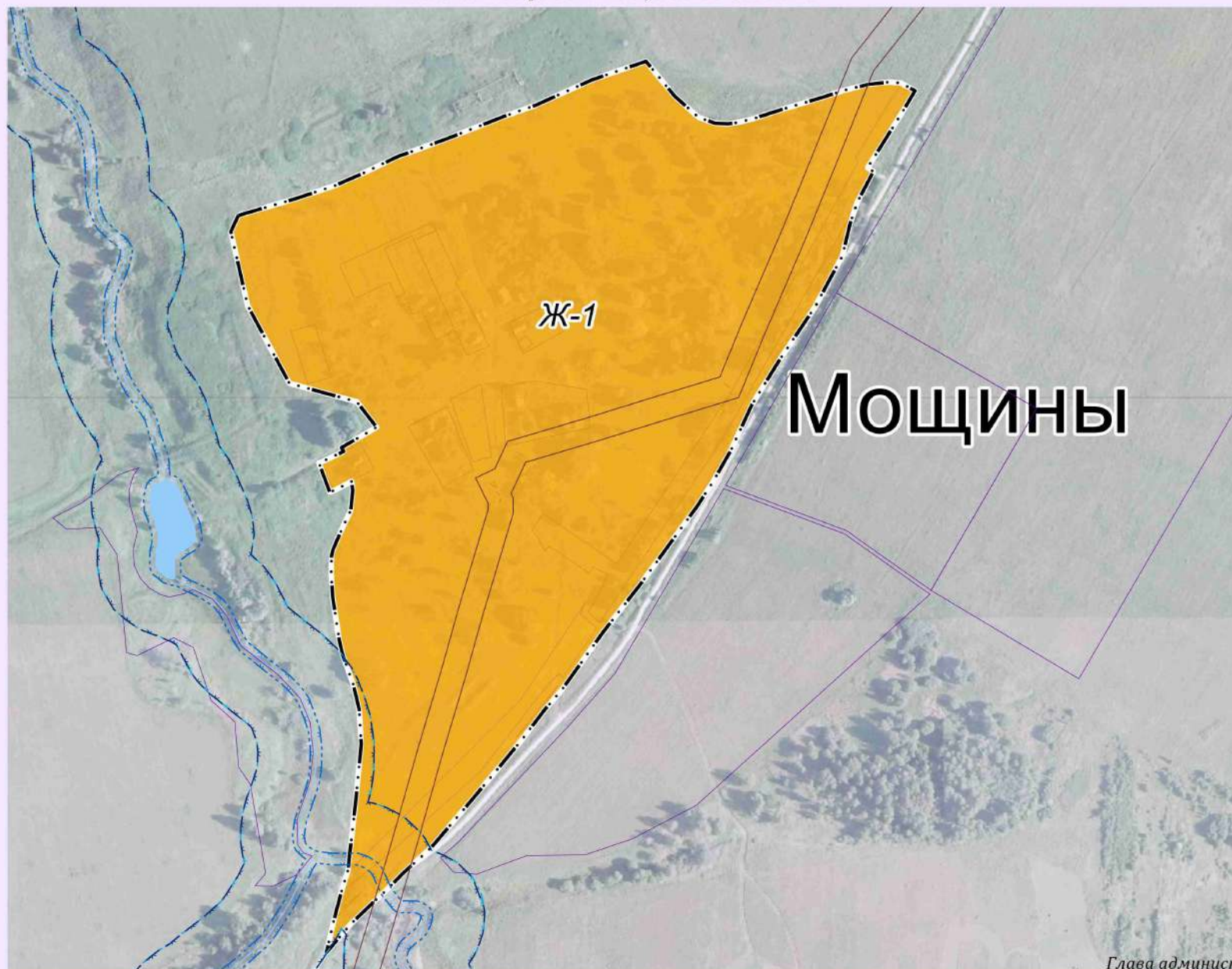
Л. П. Кузнецова



2021

**ФРАГМЕНТ КАРТ ГРАДОСТРОИТЕЛЬНОГО ЗОНИРОВАНИЯ  
И ГРАНИЦ ЗОН С ОСОБЫМИ УСЛОВИЯМИ ИСПОЛЬЗОВАНИЯ ТЕРРИТОРИИ ДЕР.МОЩИНЫ  
муниципального образования сельского поселения "Поселок Раменский"  
Мосальского района Калужской области**

П  
Р  
А  
В  
И  
Л  
А  
  
З  
Е  
М  
Л  
Е  
П  
О  
Л  
Ь  
З  
О  
В  
А  
Н  
И  
Я  
  
И  
  
З  
А  
С  
Т  
Р  
О  
Й  
К  
И



Глава администрации  
МО СП "Поселок Раменский"

Условные обозначения: приложение № 32

Масштаб 1:3 000

Л. П. Кузнецова





2021

**ФРАГМЕНТ КАРТ ГРАДОСТРОИТЕЛЬНОГО ЗОНИРОВАНИЯ  
И ГРАНИЦ ЗОН С ОСОБЫМИ УСЛОВИЯМИ ИСПОЛЬЗОВАНИЯ ТЕРРИТОРИИ ДЕР.УЛЬЯНИНО  
муниципального образования сельского поселения "Поселок Раменский"  
Мосальского района Калужской области**

П  
Р  
А  
В  
И  
Л  
А  
  
З  
Е  
М  
Л  
Е  
П  
О  
Л  
Ь  
З  
О  
В  
А  
Н  
И  
Я  
  
И  
  
З  
Д  
Е  
С  
Т  
Р  
О  
Й  
К  
И



Условные обозначения: приложение № 32

Масштаб 1:3 000

Глава администрации  
МО СП "Поселок Раменский"

Л. П. Кузнецова





2021

**ФРАГМЕНТ КАРТ ГРАДОСТРОИТЕЛЬНОГО ЗОНИРОВАНИЯ  
И ГРАНИЦ ЗОН С ОСОБЫМИ УСЛОВИЯМИ ИСПОЛЬЗОВАНИЯ ТЕРРИТОРИИ ДЕР.ШАНЬКОВО  
муниципального образования сельского поселения "Поселок Раменский"  
Мосальского района Калужской области**

П  
Р  
А  
В  
И  
Л  
А  
  
З  
Е  
М  
Л  
Е  
П  
О  
Л  
Ь  
З  
О  
В  
А  
Н  
И  
Я  
  
И  
  
З  
Д  
Е  
С  
Т  
Р  
О  
Й  
К  
И

# Шаньково



Условные обозначения: приложение № 32

Глава администрации  
МО СП "Поселок Раменский"

Масштаб 1:2 000

Л. П. Кузнецова

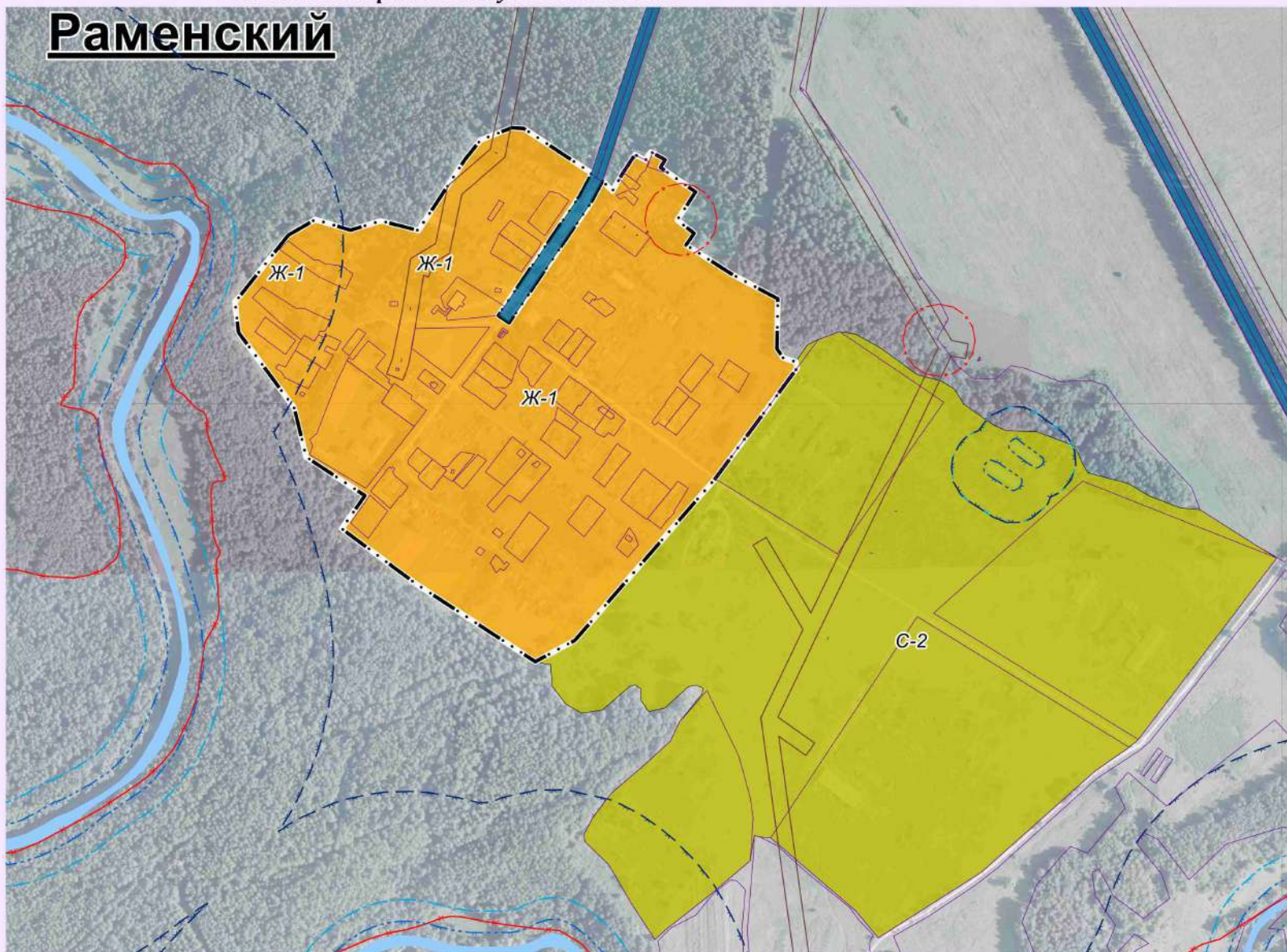




2021

П  
Р  
А  
В  
И  
Л  
А  
  
З  
Е  
М  
Л  
Е  
П  
О  
Л  
Ь  
З  
О  
В  
А  
Н  
И  
Я  
  
И  
  
З  
Д  
А  
Т  
Е  
Л  
Ь  
Н  
О  
Е  
С  
Т  
Р  
О  
Й  
К  
И

**ФРАГМЕНТ КАРТ ГРАДОСТРОИТЕЛЬНОГО ЗОНИРОВАНИЯ  
И ГРАНИЦ ЗОН С ОСОБЫМИ УСЛОВИЯМИ ИСПОЛЬЗОВАНИЯ ТЕРРИТОРИИ П.РАМЕНСКИЙ  
муниципального образования сельского поселения "Поселок Раменский"  
Мосальского района Калужской области**



Условные обозначения: приложение № 32

Глава администрации  
МО СП "Поселок Раменский"

Масштаб 1: 5 000

Л. П. Кузнецова