

Приложение 2

от _____ № _____

**ОБЩЕСТВО С ОГРАНИЧЕННОЙ ОТВЕТСТВЕННОСТЬЮ
«КАЛУЖСКИЕ ПРОСТОРЫ»
(ООО «Калужские просторы»)**

ИНН 4027102896; КПП 402701001 248000, г. Калуга, ул. Кирова, д.29, офис 326
Тел/факс: (4842) 50-68-13, тел. (920)8808810
E-mail: kaluga-prostori@mail.ru

**ДОКУМЕНТАЦИЯ ПО ПЛАНИРОВКЕ ТЕРРИТОРИИ ДЛЯ
РАЗМЕЩЕНИЯ ЛИНЕЙНОГО ОБЪЕКТА**

«Уличные газопроводы с. Тарасково Мосальского района»

ПРОЕКТ МЕЖЕВАНИЯ ТЕРРИТОРИИ

ОСНОВНАЯ ЧАСТЬ

ПИР-05-05/2021-ППТ / ПМТ

Том 3

Заказчик – ГП КО «Регион»

**Генеральный директор
ООО «Калужские просторы»**

И. А. Степкин

Изм.	№ док.	Подп.	Дата



г.Калуга
2021 г.

Взам. инв. №	
Подпись и дата	
Инв. № подл.	

Основная часть проекта межевания территории включает в себя:

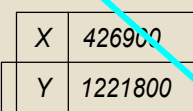
Раздел 1	«Проект межевания территории. Графическая часть».
Раздел 2	«Проект межевания территории. Текстовая часть».

Инов. № подл.	Подпись и дата	Взам. инв. №

Раздел 1

«Проект межевания территории. Графическая часть».

Инов. № подл.	Подпись и дата	Взам. инв. №



~~с.Тарасково~~

Место присоединения проектируемого
2-го низкого давления на выходе из ГРП
ПКО

Линия совмещения Лист 1
Линия совмещения Лист 2

IT

Ж-1

Ж-1

Линия совмещения Лист 2

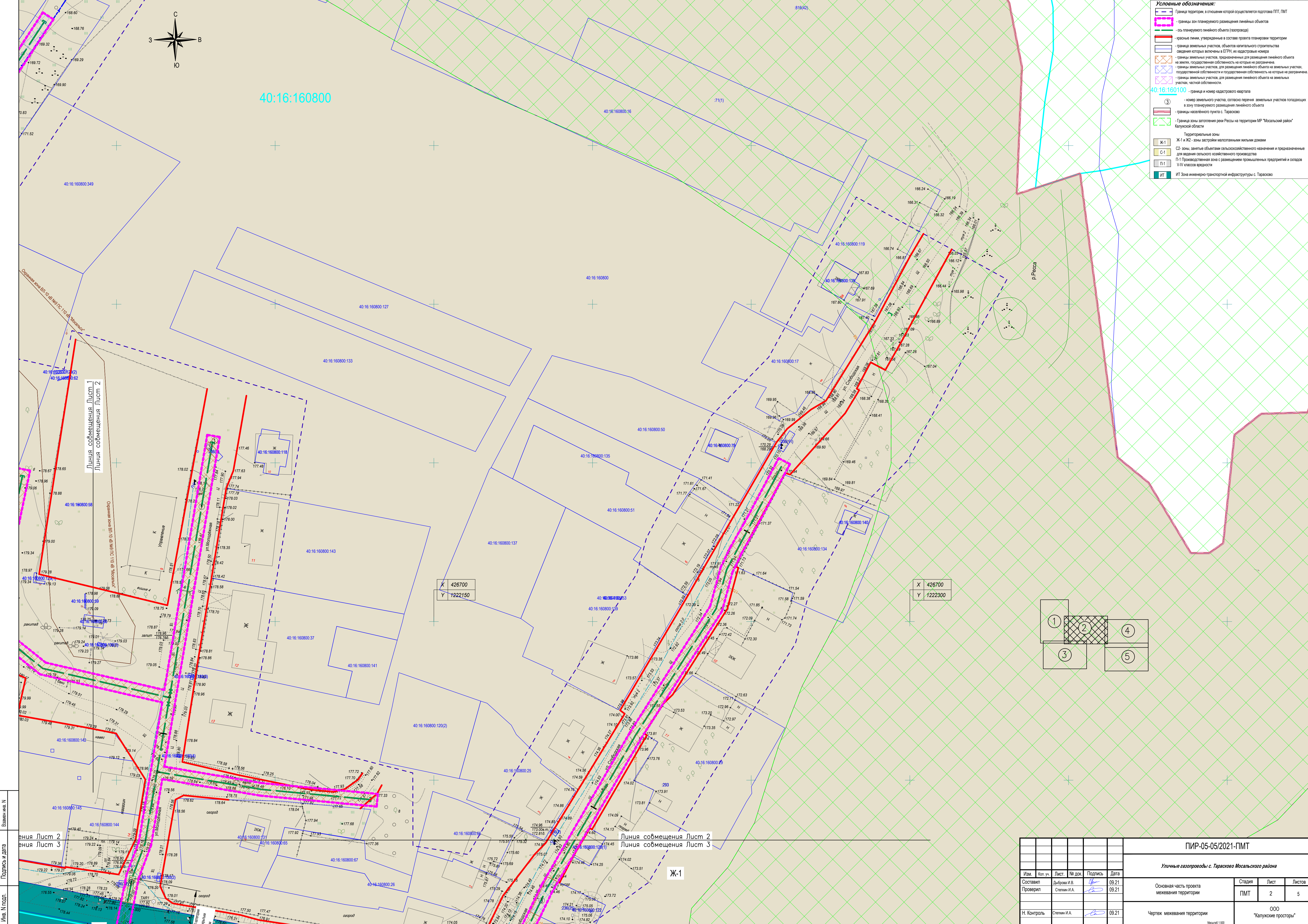
ПИР-05-05/2021-ПМТ

Основная часть проекта

Стадия	Лист	Лист
ПАТ		

Manuscript 1-500

Формат А

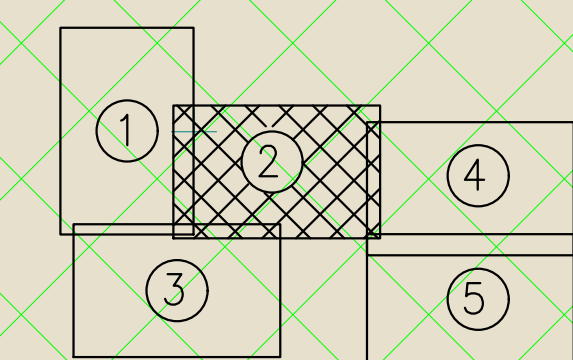


Условные обозначения:

- Граница территории, в отношении которой осуществляется подготовка ППТ, ПМТ
- границы зон планируемого размещения линейных объектов
- ось планируемого линейного объекта (газопровода)
- красные линии, утвержденные в составе проекта планировки территории
- граница земельных участков, объектов капитального строительства сведения которых включены в ЕПРН, их кадастровые номера
- границы земельных участков, предназначенных для размещения линейного объекта на землях государственной собственности, для размещения линейного объекта на землях, находящихся в государственной собственности, для размещения линейного объекта на землях, находящихся в частной собственности
- граница и номер кадастрового квартала
- номер земельного участка, согласно перечня земельных участков подпадающих в зону планируемого размещения линейного объекта
- границы населенного пункта с. Тарасово
- Граница зоны затопления реки Россия на территории МР "Мосальский район" Калужской области

Территориальные зоны:

- Ж-1 Ж-2 - зоны застройки многоквартирными жилыми домами
- С-1 - зоны, занятые объектами сельскохозяйственного назначения и предназначенные для ведения сельского хозяйственного производства
- П-1 Производственная зона с размещением промышленных предприятий и складов V-IV классов вредности
- ИТ - ИТ Зона инженерно-транспортной инфраструктуры с. Тарасово



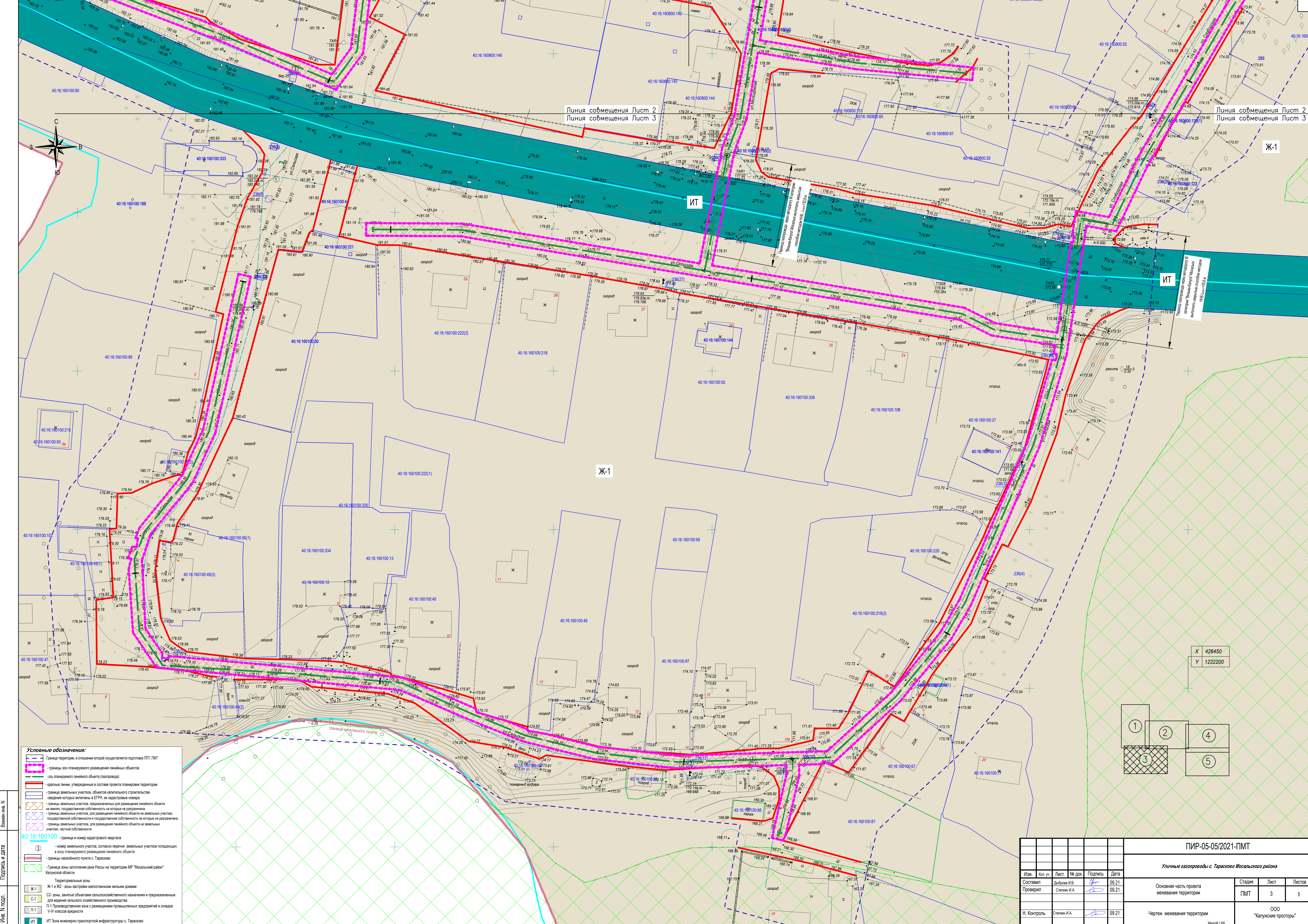
Имя, И.подл.	Подпись и дата	Взаимные N
--------------	----------------	------------

Линия совмещения Лист 2
Линия совмещения Лист 3

Линия совмещения Лист 2
Линия совмещения Лист 3

Ж-1

ПИР-05-05/2021-ПМТ					
Улицные газопроводы с. Тарасово Мосальского района					
Изм.	Коп. уч.	Лист	№ док.	Подпись	Дата
Составил	Выборгов И.В.				09.21
Проверил	Степанов И.А.				09.21
Н. Контроль	Степанов И.А.				09.21
Основная часть проекта межевания территории				Стадия	Лист
Чертеж межевания территории				ПМТ	2
				Листов	5
				ООО "Калужские просторы"	



Имя: N подп.

Подпись и дата

Вариант: N

Условные обозначения:

- Граница территории, в отношении которой осуществляется подготовка ППТ, ПМТ
- границы зон планируемого размещения линейных объектов
- ос. планируемого линейного объекта (газопровод)
- красные линии, утвержденные в составе проекта планировки территории
- граница земельных участков, объектов капитального строительства
- граница земельных участков, расположенных для размещения линейного объекта на землях, государственной собственности на которые не разграничена
- граница земельных участков, для размещения линейного объекта на земельных участках, государственной собственности на которые не разграничена
- граница земельных участков, для размещения линейного объекта на земельных участках, частной собственности
- граница и номер кадастрового квартала
- номер земельного участка, согласно перечня земельных участков попадающих в зону планируемого размещения линейного объекта
- границы населенного пункта с. Тарасово
- Граница зоны затопления реки Рессы на территории МР "Мосальский район" Каляуской области

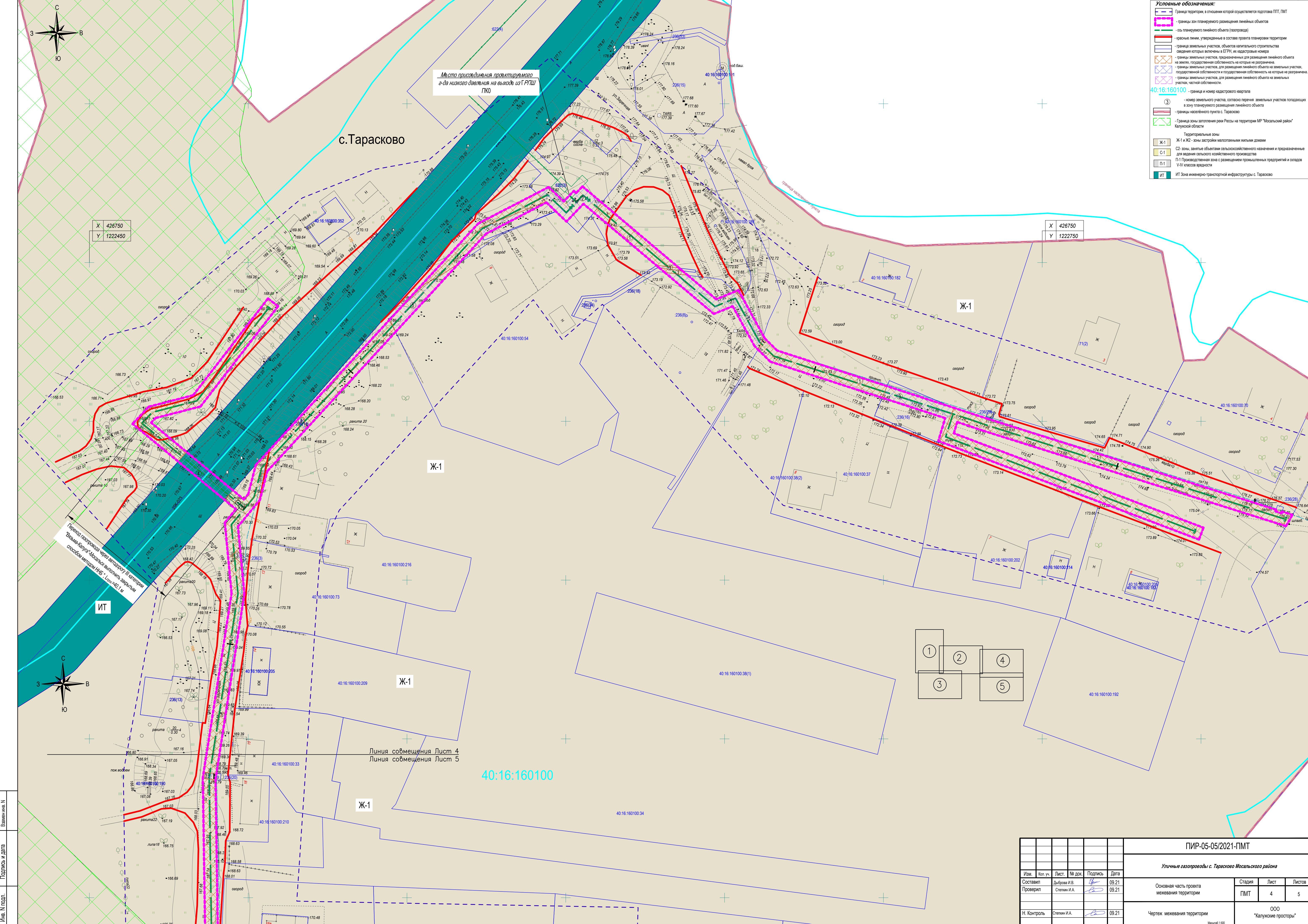
Территориальные зоны




- Ж-1 и Ж-2 - зоны застройки малоэтажными жилыми домами
- С-2 - зоны, занятые объектами сельскохозяйственного назначения и предназначенные для ведения сельского хозяйственного производства
- П-1 Производственная зона с размещением промышленных предприятий и складов
- В-4 классы вредности
- ИТ - ИТ Зона инженерно-транспортной инфраструктуры с. Тарасово

ПИР-05-05/2021-ПМТ					
Улицные газопроводы с. Тарасово Мосальского района					
Изм.	Коп. уч.	Лист	№ док.	Подпись	Дата
Составил	Дыбров И.В.				09.21
Проверил	Степан И.А.				09.21
Основная часть проекта межевания территории			Стадия	Лист	Листов
			ПМТ	3	5
Чертеж межевания территории			ООО "Калужские просторы"		
Н. Контроль			Степан И.А.		09.21
Масштаб 1:500					

Условные обозначения:

- Граница территории, в отношении которой осуществляется подготовка ППТ, ПМТ
- границы зон планируемого размещения линейных объектов
- ось планируемого линейного объекта (газопровода)
- красные линии, утвержденные в составе проекта планировки территории
- границы земельных участков, объектов капитального строительства сведения которых включены в ЕГРН, их кадастровые номера
- границы земельных участков, предназначенных для размещения линейного объекта на землях государственной собственности на которые не разграничена
- границы земельных участков, для размещения линейного объекта на земельных участках государственной собственности на которые не разграничена
- границы земельных участков, для размещения линейного объекта на земельных участках частной собственности
- граница и номер кадастрового квартала
- номер земельного участка, согласно перечня земельных участков подающих в зону планируемого размещения линейного объекта
- границы населенного пункта с. Тарасово
- Граница зоны затопления реки Рессы на территории МР "Мосальский район" Калужской области
- территориальные зоны
- Ж-1 ЖЗ-1 зоны застройки малоэтажными жилыми домами
- СЗ-1 зоны, занятые объектами сельскохозяйственного назначения и предназначенные для ведения сельского хозяйственного производства
- П-1 Производственная зона с размещением промышленных предприятий и складов V-IV классов вредности
- ИТ Зона инженерно-транспортной инфраструктуры с. Тарасово



						ПІР-05-05/2021-ПМТ			
						Улицные газопроводы с. Тарасово Мосальского района			
Изм.	Коп. уч.	Лист.	№ док.	Подпись	Дата	Основная часть проекта межевания территории	Стадия	Лист	Листов
Составил		Дыброва И.В.			09.21		ПМТ	4	5
Проверил		Степин И.А.			09.21				
Н. Контроль		Степин И.А.			09.21	Чертеж межевания территории	ООО "Калужские просторы"		
						Масштаб 1:200			

Изм. N подл.	Подпись и дата	Внесение N

Условные обозначения:

Граница территории, в отношении которой осуществляется подготовка ППТ, ПМТ

Границы зон планируемого размещения линейных объектов

Ось планируемого линейного объекта (газопровода)

Красные линии, утвержденные в составе проекта планировки территории

Границы земельных участков, объектов капитального строительства сведения которых включены в ЕГРН, их кадастровые номера

Границы земельных участков, предназначенных для размещения линейного объекта на землях государственной собственности, на которые не разграничены

Границы земельных участков, для размещения линейного объекта на земельных участках государственной собственности и государственная собственность на которые не разграничена

Границы земельных участков, для размещения линейного объекта на земельных участках, частной собственности

40:16:160100 - границы и номер кадастрового квартала

Номер земельного участка, согласно перечня земельных участков попадающих в зону планируемого размещения линейного объекта

Границы населенного пункта с. Тарасово

Граница зоны затопления реки Рессы на территории МР "Мосальский район" Калужской области

Территориальные зоны

Ж-1 и Ж-2 - зоны застройки малоэтажными жилыми домами

С-2 - зоны, занятые объектами сельскохозяйственного назначения и предназначенные для ведения сельского хозяйственного производства

П-1 Производственная зона с размещением промышленных предприятий и складов

V-IV классов вредности

ИТ Зона инженерно-транспортной инфраструктуры с. Тарасово

3

426450

1222450

426400

1222750

CH-1

1

2

4

3

5

ПИР-05-05/2021-ПМТ					
Улицные газопроводы с. Тарасово Мосальского района					
Изм.	Коп. уч.	Лист	№ док.	Подпись	Дата
Составил	Дыброва И.В.				09.21
Проверил	Степан И.А.				09.21
Основная часть проекта межевания территории			Стадия	Лист	Листов
			ПМТ	5	5
Чертеж межевания территории			ООО "Калужские просторы"		
Н. Контроль			Степан И.А.		09.21
Масштаб 1:500					

Формат А1

Раздел 2

«Проект межевания территории. Текстовая часть».

Инв. № подл.	Подпись и дата	Взам. инв. №

Проект планировки территории является основанием для разработки проекта межевания территории.

Проектом планировки территории предусмотрено размещение линейного объекта: «Уличные газопроводы с. Тарасково Мосальского района», с максимальным давлением в точке подключения: – 0,003 Мпа., поэтому в соответствии с Постановлением Правительства РФ от 3 декабря 2014 г. N 1300 "Об утверждении перечня видов объектов, размещение которых может осуществляться на землях или земельных участках, находящихся в государственной или муниципальной собственности, без предоставления земельных участков и установления сервитутов" размещение данного линейного объекта может осуществляться на землях или земельных участках, находящихся в государственной или муниципальной собственности, без предоставления земельных участков и установления сервитутов. Проектом межевания не предусмотрено образование земельных участков.

На момент разработки проекта межевания территории, линейный объект формируется на землях населенных пунктов, в границах кадастровых кварталов 40:16:160100, 40:16:160800.

Зона планируемого размещения линейного объекта «Уличные газопроводы с. Тарасково Мосальского района» располагается на землях, государственная собственность на которые не разграничена, кадастровые квартала 40:16:160100, 40:16:160800., и земельных участков частной и государственной собственности 40:16:160100:54, 40:16:000000:622, 40:16:000000:853, 40:16:000000:236.

Подробная информация о земельных участках, попадающих в зону планируемого размещения линейного объекта, представлена в таблице 1 настоящего проекта.

Общая площадь зоны планируемого размещения линейного объекта составляет **12472 кв. м.** (см. *Таблица 1*)

Взам. инв. №	
Подпись и дата	
Инв. № подл.	

**ПЕРЕЧЕНЬ ЗЕМЕЛЬНЫХ УЧАСТКОВ В ЗОНЕ ПЛАНИРУЕМОГО
РАЗМЕЩЕНИЯ ЛИНЕЙНОГО ОБЪЕКТА.**

Таблица 1

№ на чертеже	Кадастровый квартал, кадастровый номер земельного участка	Вид права, Наименование правообладателя.	Площадь зоны планируемого размещения линейного объекта, (кв.м.)	Категория земель
1	40:16:160800, 40:16:160100	Земли, государственная собственность на которые не разграничена	10770	Земли населённых пунктов
2	40:16:000000:622(2)	права не зарегистрированы, (предназначен для строительства объекта: "Газопровод межпоселковый дер. Воронино - дер. Ивано-Дуброво - дер. Бараньи Рога - дер. Ольхи - дер. Быстрое - с. Боровенск - дер. Речицы - дер. Горбачи - дер. Творищи - дер. Фошня с отводом до с. Тарасково Мосальского района Калужской области")	1041	Земли населённых пунктов
3	40:16:000000:236	собственность - Калужская область, аренда на 10 лет Государственное предприятие Калужской области "Калугаоблводоканал"	353	Земли населённых пунктов
4	40:16:000000:853	собственность - Калужская область, (Постоянное (бессрочное) пользование Государственное казенное учреждение Калужской области "Калугадорзаказчик")	226	Земли населённых пунктов
5	40:16:160100:54	собственность, Добровольская Лидия Дмитриевна	82	Земли населённых пунктов
Итого:			12472	

Земельный участок с кадастровым номером 40:16:160100:54 является частной собственностью, от правообладателя этого участка согласие на прокладку газопровода получено. Так же заключен договор безвозмездного пользования земельным участком 01.06.2021г. на строительство объекта.

Взам. инв. №	
Подпись и дата	
Инв. № подл.	

**Перечень координат характерных точек земельных участков,
попадающих в зону планируемого размещения линейного объекта
без предоставления земельных участков и установления сервитутов**

№ согласно чертежу и таблицы	Координаты характерных точек границ		
	№ характерной точки	X	Y
1	(1)		
	н1	426852.42	1221826.64
	н2	426855.76	1221828.84
	н3	426830.58	1221866.95
	н4	426819.47	1221881.60
	н5	426816.22	1221879.21
	н6	426817.81	1221877.17
	н7	426815.87	1221875.70
	н8	426818.25	1221872.49
	н9	426820.23	1221873.98
	н10	426827.32	1221864.64
	н1	426852.42	1221826.64
	(2)		
	н11	426791.68	1221924.58
	н12	426795.08	1221927.55
	н13	426789.23	1221936.99
	н14	426787.47	1221936.77
	н15	426787.01	1221940.44
	н16	426780.56	1221950.79
	н17	426777.56	1221947.81
	н18	426785.32	1221934.91
	н19	426789.88	1221928.32
	н20	426789.49	1221927.98
	н11	426791.68	1221924.58
	(3)		
	н21	426611.08	1222055.43
	н22	426611.84	1222051.53
	н23	426616.21	1222052.37
	н24	426616.18	1222052.56
	н25	426618.16	1222052.81
	н26	426618.17	1222052.75
	н27	426620.19	1222053.14
	н28	426630.52	1222057.03
	н29	426674.49	1222064.41
	н30	426683.36	1222025.91
	н31	426694.26	1222012.27
	н32	426688.76	1222005.22
	н33	426692.12	1221945.14
	н34	426650.10	1221940.00
	н35	426638.62	1221931.53
	н36	426643.78	1221919.29
	н37	426646.09	1221919.86
	н38	426646.57	1221917.92
	н39	426644.56	1221917.42

Инов. № подл.	Подпись и дата	Взам. инв. №

Инв. № подл.	Подпись и дата	Взам. инв. №

	н40	426654.25	1221894.41
	н41	426669.39	1221854.51
	н42	426691.14	1221859.63
	н43	426734.74	1221876.17
	н44	426762.96	1221905.41
	н45	426764.79	1221921.07
	н46	426774.31	1221920.15
	н47	426771.54	1221924.44
	н48	426761.27	1221925.43
	н49	426759.15	1221907.22
	н50	426732.48	1221879.59
	н51	426689.97	1221863.46
	н52	426671.88	1221859.21
	н53	426671.67	1221859.66
	н54	426671.69	1221859.59
	н55	426669.78	1221859.01
	н56	426669.20	1221860.92
	н57	426670.84	1221861.42
	н58	426670.50	1221862.14
	н59	426657.96	1221895.90
	н60	426643.53	1221930.18
	н61	426651.63	1221936.15
	н62	426696.32	1221941.63
	н63	426692.84	1222003.95
	н64	426697.45	1222009.85
	н65	426699.09	1222008.57
	н66	426748.36	1222018.84
	н67	426747.54	1222022.76
	н68	426700.09	1222012.87
	н69	426696.94	1222015.32
	н70	426687.05	1222027.70
	н71	426678.44	1222065.08
	н72	426754.94	1222077.93
	н73	426751.27	1222081.37
	н74	426654.27	1222065.08
	н75	426649.08	1222095.85
	н76	426645.66	1222132.36
	н77	426641.67	1222131.99
	н78	426645.12	1222095.33
	н79	426650.31	1222064.41
	н80	426629.47	1222060.91
	н81	426619.09	1222057.00
	н21	426611.08	1222055.43
	(4)		
	н82	426570.73	1222164.11
	н83	426555.17	1222161.73
	н84	426526.17	1222153.16
	н85	426476.25	1222131.58
	н86	426465.50	1222125.34
	н87	426446.05	1222109.40
	н88	426426.21	1222087.90
	н89	426426.18	1222086.92
	н90	426427.01	1222085.06
	н91	426426.11	1222084.60
	н92	426425.96	1222079.59
	н93	426430.06	1222082.93
	н94	426430.16	1222086.29
	н95	426448.80	1222106.49
	н96	426467.79	1222122.04
	н97	426478.05	1222128.00
	н98	426514.35	1222143.69
	н99	426513.45	1222145.35

Инов. № подл.	Подпись и дата	Взам. инв. №

	н100	426515.20	1222146.30
	н101	426516.16	1222144.55
	н102	426515.47	1222144.17
	н103	426527.54	1222149.39
	н104	426553.58	1222157.09
	н105	426553.33	1222158.21
	н106	426555.29	1222158.65
	н107	426555.51	1222157.66
	н108	426558.12	1222158.14
	н109	426561.19	1222138.09
	н110	426566.09	1222128.23
	н111	426592.48	1221970.69
	н112	426592.64	1221940.97
	н113	426596.64	1221940.99
	н114	426596.47	1221971.03
	н115	426583.92	1222046.06
	н116	426593.20	1222047.87
	н117	426592.43	1222051.79
	н118	426583.26	1222050.00
	н119	426569.94	1222129.48
	н120	426565.05	1222139.31
	н121	426562.07	1222158.75
	н122	426571.26	1222160.16
	н123	426570.95	1222161.72
	н124	426570.78	1222163.06
	н82	426570.73	1222164.11
	(5)		
	н125	426425.92	1222078.11
	н126	426425.90	1222077.38
	н127	426422.59	1222077.47
	н128	426403.69	1222073.15
	н129	426402.03	1222072.30
	н130	426402.87	1222068.86
	н131	426422.99	1222073.46
	н132	426425.79	1222073.38
	н133	426424.78	1222038.76
	н134	426427.63	1222013.17
	н135	426433.25	1221990.44
	н136	426439.83	1221974.16
	н137	426449.41	1221951.76
	н138	426452.59	1221918.25
	н139	426456.50	1221874.95
	н140	426467.52	1221867.53
	н141	426487.63	1221866.14
	н142	426490.91	1221866.97
	н143	426490.96	1221865.91
	н144	426494.60	1221867.28
	н145	426494.55	1221868.65
	н146	426497.26	1221869.05
	н147	426497.31	1221868.30
	н148	426500.56	1221869.53
	н149	426517.22	1221883.09
	н150	426531.79	1221889.64
	н151	426555.33	1221894.99
	н152	426579.63	1221900.51
	н153	426580.59	1221900.73
	н154	426579.70	1221904.63
	н155	426578.55	1221904.37
	н156	426555.01	1221899.01
	н157	426530.51	1221893.45
	н158	426514.73	1221886.30
	н159	426498.53	1221873.04

Инв. № подл.	Подпись и дата	Взам. инв. №

	н160	426490.37	1221870.35
	н161	426468.86	1221871.45
	н162	426460.93	1221876.79
	н163	426459.58	1221876.67
	н164	426459.41	1221878.67
	н165	426460.17	1221878.73
	н166	426456.58	1221918.55
	н167	426453.33	1221952.76
	н168	426443.60	1221975.52
	н169	426442.47	1221975.78
	н170	426440.45	1221982.54
	н171	426439.92	1221984.63
	н172	426437.02	1221991.85
	н173	426436.63	1221991.87
	н174	426435.75	1221996.99
	н175	426431.57	1222013.87
	н176	426428.79	1222038.93
	н177	426429.99	1222080.28
	н178	426426.47	1222077.43
	н125	426425.92	1222078.11
	н179	426425.63	1222042.06
	н180	426427.61	1222042.36
	н181	426427.32	1222044.33
	н182	426425.34	1222044.04
	н179	426425.63	1222042.06
	(6)		
	н183	426589.61	1222167.01
	н184	426589.73	1222164.70
	н185	426590.06	1222163.04
	н186	426590.61	1222163.12
	н187	426590.48	1222163.73
	н188	426592.44	1222164.15
	н189	426592.60	1222163.42
	н190	426600.43	1222164.67
	н191	426598.50	1222175.03
	н192	426617.13	1222184.04
	н193	426665.11	1222211.81
	н194	426704.84	1222237.08
	н195	426717.14	1222240.41
	н196	426723.26	1222243.36
	н197	426730.96	1222247.74
	н198	426733.09	1222248.94
	н199	426749.75	1222257.74
	н200	426751.46	1222258.66
	н201	426749.63	1222262.21
	н202	426747.58	1222261.11
	н203	426746.26	1222260.41
	н204	426731.17	1222252.45
	н205	426728.99	1222251.22
	н206	426721.43	1222246.92
	н207	426717.34	1222245.05
	н208	426715.66	1222244.16
	н209	426703.21	1222240.78
	н210	426663.03	1222215.23
	н211	426617.92	1222189.12
	н212	426619.53	1222185.81
	н213	426608.51	1222180.32
	н214	426606.97	1222183.53
	н215	426594.01	1222177.32
	н216	426595.75	1222167.95
	н183	426589.61	1222167.01

Инов. № подл.	Подпись и дата	Взам. инв. №

	(7)		
	н217	426700.58	1222515.59
	н218	426697.11	1222516.24
	н219	426697.47	1222518.15
	н220	426684.28	1222506.01
	н221	426675.26	1222503.70
	н222	426666.87	1222496.80
	н223	426658.22	1222497.61
	н224	426659.30	1222496.47
	н225	426657.84	1222495.10
	н226	426655.21	1222497.90
	н227	426645.64	1222498.80
	н228	426589.09	1222490.01
	н229	426589.45	1222486.51
	н230	426587.46	1222486.30
	н231	426587.11	1222489.74
	н232	426531.12	1222490.57
	н233	426529.41	1222490.46
	н234	426523.24	1222490.69
	н235	426524.63	1222542.91
	н236	426522.77	1222596.93
	н237	426518.77	1222596.79
	н238	426518.84	1222594.77
	н239	426519.15	1222585.79
	н240	426520.63	1222542.89
	н241	426520.01	1222514.77
	н242	426519.25	1222490.75
	н243	426507.60	1222490.93
	н244	426494.03	1222498.57
	н245	426467.03	1222570.38
	н246	426439.15	1222637.14
	н247	426427.43	1222657.95
	н248	426402.52	1222725.39
	н249	426398.77	1222724.00
	н250	426423.79	1222656.27
	н251	426435.55	1222635.38
	н252	426463.31	1222568.91
	н253	426490.80	1222495.80
	н254	426506.52	1222486.94
	н255	426587.78	1222485.72
	н256	426645.76	1222494.77
	н257	426668.13	1222492.66
	н258	426672.33	1222496.11
	н259	426675.22	1222492.61
	н260	426678.23	1222495.26
	н261	426675.42	1222498.65
	н262	426677.11	1222500.04
	н263	426686.25	1222502.39
	н217	426700.58	1222515.59
	(8)		
	н264	426755.63	1222078.04
	н265	426758.82	1222078.58
	н266	426758.16	1222082.53
	н267	426753.75	1222081.79
	н268	426756.61	1222079.09
	н264	426755.63	1222078.04
	(9)		
	н269	426699.22	1222463.61
	н270	426704.61	1222468.72
	н271	426708.21	1222482.67
	н272	426738.67	1222506.24
	н273	426736.23	1222509.41

Инов. № подл.	Подпись и дата	Взам. инв. №

	н274	426704.68	1222485.00
	н275	426701.03	1222470.82
	н276	426699.58	1222469.45
	н277	426690.35	1222480.61
	н278	426687.34	1222477.97
	н269	426699.22	1222463.61
	(10)		
	н279	426701.03	1222516.00
	н280	426732.07	1222544.59
	н281	426728.21	1222546.46
	н282	426697.48	1222518.21
	н283	426701.31	1222517.49
	н279	426701.03	1222516.00
	(11)		
	н284	426736.45	1222548.63
	н285	426762.29	1222572.43
	н286	426771.83	1222590.86
	н287	426769.15	1222593.66
	н288	426760.76	1222572.82
	н289	426758.01	1222573.92
	н290	426749.78	1222566.35
	н291	426746.32	1222561.21
	н292	426743.18	1222555.60
	н293	426738.64	1222550.91
	н284	426736.45	1222548.63
	(12)		
	н294	426765.71	1222608.84
	н295	426768.83	1222611.37
	н296	426748.26	1222635.73
	н297	426749.13	1222628.69
	н298	426749.06	1222628.58
	н294	426765.71	1222608.84
	(13)		
	н299	426748.29	1222629.50
	н300	426747.40	1222636.74
	н301	426745.99	1222638.41
	н302	426746.88	1222631.17
	н299	426748.29	1222629.50
	(14)		
	н303	426740.80	1222653.17
	н304	426741.28	1222654.34
	н305	426739.05	1222655.57
	н306	426738.76	1222655.35
	н303	426740.80	1222653.17
	(15)		
	н307	426722.61	1222660.52
	н308	426723.67	1222661.16
	н309	426726.87	1222662.24
	н310	426726.12	1222662.66
	н311	426722.31	1222666.51
	н312	426711.06	1222701.15
	н313	426707.44	1222699.62
	н314	426718.80	1222664.38
	н307	426722.61	1222660.52
	(16)		
	н315	426693.64	1222717.76
	н316	426704.24	1222722.24
	н317	426700.86	1222732.63
	н318	426672.18	1222823.64
	н319	426671.67	1222823.47
	н320	426671.05	1222825.38
	н321	426671.57	1222825.55

Инв. № подл.	Подпись и дата	Взам. инв. №

	н322	426670.56	1222828.76
	н323	426667.00	1222826.76
	н324	426697.06	1222731.38
	н325	426699.78	1222723.26
	н326	426696.24	1222722.19
	н327	426666.51	1222800.78
	н328	426662.77	1222799.37
	н315	426693.64	1222717.76
2	:622/чзy1		
	н1	426806.66	1221862.43
	н2	426809.85	1221864.85
	н3	426809.24	1221865.64
	н4	426818.25	1221872.49
	н5	426815.86	1221875.71
	н6	426803.64	1221866.41
	н7	426806.66	1221862.43
	:622/чзy2		
	н8	426816.22	1221879.21
	н9	426819.47	1221881.60
	н10	426786.13	1221919.73
	н11	426791.68	1221924.59
	н12	426789.49	1221927.98
	н13	426783.50	1221922.74
	н14	426782.98	1221923.34
	н15	426771.54	1221924.44
	н16	426774.31	1221920.15
	н17	426781.01	1221919.51
	н8	426816.22	1221879.21
	:622/чзy3		
	н18	426777.56	1221947.81
	н19	426780.56	1221950.79
	н20	426779.38	1221952.67
	н21	426788.47	1221958.65
	н22	426790.63	1221960.80
	н23	426800.34	1221967.10
	н24	426804.97	1221969.52
	н25	426891.97	1222026.80
	н26	426889.77	1222030.14
	н27	426773.92	1221953.87
	н28	426777.56	1221947.81
	:622/чзy4		
	н29	426760.76	1222572.82
	н30	426769.15	1222593.66
	н31	426771.83	1222590.86
	н32	426773.77	1222594.61
	н33	426769.25	1222599.36
	н34	426772.57	1222602.53
	н35	426771.88	1222603.25
	н36	426773.98	1222605.26
	н37	426768.83	1222611.37
	н38	426765.71	1222608.84
	н39	426768.49	1222605.55
	н40	426762.90	1222600.22
	н41	426768.91	1222593.92
	н42	426759.06	1222574.89
	н43	426758.01	1222573.92
	н29	426760.76	1222572.82

Инов. № подл.	Подпись и дата	Взам. инв. №

3	(1)		
	н1	426669.78	1221859.01
	н2	426671.69	1221859.59
	н3	426671.67	1221859.66
	н4	426670.84	1221861.42
	н5	426669.20	1221860.92
	н1	426669.78	1221859.01
	(2)		
	н6	426644.56	1221917.42
	н7	426646.57	1221917.92
	н8	426646.09	1221919.86
	н9	426643.78	1221919.29
	н6	426644.56	1221917.42
	(3)		
	н10	426754.94	1222077.93
	н11	426755.63	1222078.04
	н12	426756.61	1222079.09
	н13	426753.75	1222081.79
	н14	426751.27	1222081.37
	н15	426754.94	1222077.93
	(4)		
	н16	426608.51	1222180.32
	н17	426619.53	1222185.81
	н18	426617.92	1222189.12
	н19	426614.52	1222187.15
	н20	426606.97	1222183.53
	н16	426608.51	1222180.32
	(5)		
	н21	426514.35	1222143.69
	н22	426515.47	1222144.17
	н23	426516.16	1222144.55
	н24	426515.20	1222146.30
	н25	426513.45	1222145.35
	н26	426514.35	1222143.69
	(6)		
	н27	426426.47	1222077.43
	н28	426429.99	1222080.28
	н29	426430.06	1222082.93
	н30	426425.96	1222079.59
	н31	426425.92	1222078.11
	н27	426426.47	1222077.43
	(7)		
	н32	426425.63	1222042.06
	н33	426427.61	1222042.36
	н34	426427.32	1222044.33
	н35	426425.34	1222044.04
	н32	426425.63	1222042.06
	(8)		
	н40	426749.06	1222628.58
	н41	426749.13	1222628.69
	н42	426748.26	1222635.73
	н43	426747.40	1222636.74
	н44	426748.29	1222629.50
	н40	426749.06	1222628.58
	(9)		
	н45	426700.58	1222515.59

Инов. № подл.	Подпись и дата	Взам. инв. №

	н46	426701.03	1222516.00
	н47	426701.31	1222517.49
	н48	426697.52	1222518.20
	н49	426697.47	1222518.15
	н50	426697.11	1222516.24
	н51	426700.58	1222515.59
	(10)		
	н52	426746.88	1222631.17
	н53	426745.99	1222638.41
	н54	426738.44	1222647.35
	н55	426740.80	1222653.17
	н56	426738.76	1222655.35
	н57	426739.05	1222655.57
	н58	426726.87	1222662.24
	н59	426723.67	1222661.16
	н60	426722.61	1222660.52
	н61	426723.68	1222659.44
	н62	426736.24	1222652.55
	н63	426733.83	1222646.61
	н64	426746.88	1222631.17
	(11)		
	н65	426657.84	1222495.10
	н66	426659.30	1222496.47
	н67	426658.22	1222497.61
	н68	426655.21	1222497.90
	н65	426657.84	1222495.10
	(12)		
	н69	426587.46	1222486.30
	н70	426589.45	1222486.51
	н71	426589.09	1222490.01
	н72	426587.36	1222489.74
	н73	426587.11	1222489.74
	н69	426587.46	1222486.30
	(13)		
	н74	426707.44	1222699.62
	н75	426711.06	1222701.15
	н76	426704.24	1222722.24
	н77	426693.66	1222717.76
	н78	426693.82	1222717.29
	н79	426701.01	1222719.45
	н74	426707.44	1222699.62
4	:853/чзу1		
	н1	426687.34	1222477.97
	н2	426690.35	1222480.61
	н3	426678.20	1222495.23
	н4	426675.22	1222492.61
	н1	426687.34	1222477.97
	:853/чзу2		
	н5	426571.25	1222160.19
	н6	426590.05	1222163.05
	н7	426589.73	1222164.70
	н8	426589.61	1222167.01
	н9	426570.73	1222164.11
	н10	426570.78	1222163.06

	н11	426570.95	1222161.72
	н5	426571.25	1222160.19
	:853/чзy3		
	н12	426593.19	1222047.92
	н13	426611.84	1222051.53
	н14	426611.08	1222055.43
	н15	426592.44	1222051.77
	н12	426593.19	1222047.92
5	н1	426732.07	1222544.59
	н2	426736.48	1222548.66
	18	426738.64	1222550.91
	19	426743.18	1222555.60
	1	426746.32	1222561.21
	н6	426749.78	1222566.35
	н7	426728.21	1222546.46
	н1	426732.07	1222544.59

Инов. № подл.	Подпись и дата	Взам. инв. №

СВЕДЕНИЯ О ГРАНИЦАХ ТЕРРИТОРИИ, ПРИМЕНИТЕЛЬНО К КОТОРОЙ ОСУЩЕСТВЛЯЕТСЯ ПОДГОТОВКА ПРОЕКТА МЕЖЕВАНИЯ, СОДЕРЖАЩИЕ ПЕРЕЧЕНЬ КООРДИНАТ ХАРАКТЕРНЫХ ТОЧЕК ТАКИХ ГРАНИЦ В СИСТЕМЕ КООРДИНАТ, ИСПОЛЬЗУЕМОЙ ДЛЯ ВЕДЕНИЯ ЕДИНОГО ГОСУДАРСТВЕННОГО РЕЕСТРА НЕДВИЖИМОСТИ. КООРДИНАТЫ ХАРАКТЕРНЫХ ТОЧЕК ГРАНИЦ ТЕРРИТОРИИ, ПРИМЕНИТЕЛЬНО К КОТОРОЙ ОСУЩЕСТВЛЯЕТСЯ ПОДГОТОВКА ПРОЕКТА МЕЖЕВАНИЯ, ОПРЕДЕЛЯЮТСЯ В СООТВЕТСТВИИ С ТРЕБОВАНИЯМИ К ТОЧНОСТИ ОПРЕДЕЛЕНИЯ КООРДИНАТ ХАРАКТЕРНЫХ ТОЧЕК ГРАНИЦ, УСТАНОВЛЕННЫХ В СООТВЕТСТВИИ С ГРАДОСТРОИТЕЛЬНЫМ КОДЕКСОМ РОССИЙСКОЙ ФЕДЕРАЦИИ ДЛЯ ТЕРРИТОРИАЛЬНЫХ ЗОН

№ характерных точек границ	Координаты, м	
	Х	У
(1)		
1	426852.42	1221826.64
2	426855.76	1221828.84
3	426830.58	1221866.95
4	426819.47	1221881.60
5	426786.13	1221919.73
6	426795.08	1221927.55
7	426789.23	1221936.99
8	426787.47	1221936.77
9	426787.01	1221940.44
10	426779.38	1221952.67
11	426788.48	1221958.66
12	426790.63	1221960.80
13	426800.34	1221967.10
14	426804.97	1221969.52
15	426891.97	1222026.80
16	426889.77	1222030.14
17	426773.92	1221953.87
18	426785.32	1221934.91
19	426789.88	1221928.32
20	426783.50	1221922.74
21	426782.98	1221923.34
22	426761.27	1221925.43
23	426759.15	1221907.22

24	426732.48	1221879.59
25	426689.97	1221863.46
26	426671.88	1221859.21
27	426670.50	1221862.14
28	426657.96	1221895.90
29	426643.53	1221930.18
30	426651.63	1221936.15
31	426696.32	1221941.63
32	426692.84	1222003.95
33	426697.45	1222009.85
34	426699.09	1222008.57
35	426748.36	1222018.84
36	426747.54	1222022.76
37	426700.09	1222012.87
38	426696.94	1222015.32
39	426687.05	1222027.70
40	426678.44	1222065.08
41	426758.82	1222078.58
42	426758.16	1222082.53
43	426654.27	1222065.08
44	426649.08	1222095.85
45	426645.66	1222132.36
46	426641.67	1222131.99
47	426645.12	1222095.33
48	426650.31	1222064.41
49	426629.47	1222060.91
50	426619.09	1222057.00
51	426583.26	1222050.00

Инов. № подл.	Подпись и дата	Взам. инв. №

Инов. № подл.	Подпись и дата	Взам. инв. №

52	426569.94	1222129.48
53	426565.05	1222139.31
54	426562.07	1222158.75
55	426590.61	1222163.12
56	426590.48	1222163.73
57	426592.44	1222164.15
58	426592.60	1222163.42
59	426600.43	1222164.67
60	426598.50	1222175.03
61	426617.13	1222184.04
62	426665.11	1222211.81
63	426704.84	1222237.08
64	426717.14	1222240.41
65	426723.26	1222243.36
66	426730.96	1222247.74
67	426733.09	1222248.94
68	426749.75	1222257.74
69	426751.46	1222258.66
70	426749.63	1222262.21
71	426747.80	1222261.24
72	426746.26	1222260.41
73	426731.17	1222252.45
74	426728.99	1222251.22
75	426721.43	1222246.92
76	426717.34	1222245.05
77	426715.66	1222244.16
78	426703.21	1222240.78
79	426663.03	1222215.23
80	426614.52	1222187.15
81	426594.01	1222177.32
82	426595.75	1222167.95
83	426555.17	1222161.73
84	426526.17	1222153.16
85	426476.25	1222131.58
86	426465.50	1222125.34
87	426446.05	1222109.40
88	426426.21	1222087.90
89	426426.18	1222086.92
90	426427.01	1222085.06
91	426426.11	1222084.60
92	426425.90	1222077.38
93	426422.59	1222077.47
94	426403.69	1222073.15
95	426402.03	1222072.30
96	426402.87	1222068.86
97	426422.99	1222073.46
98	426425.79	1222073.38
99	426424.78	1222038.76

100	426427.63	1222013.17
101	426433.25	1221990.44
102	426439.83	1221974.16
103	426449.41	1221951.76
104	426452.59	1221918.25
105	426456.50	1221874.95
106	426467.52	1221867.53
107	426487.63	1221866.14
108	426490.91	1221866.97
109	426490.96	1221865.91
110	426494.60	1221867.28
111	426494.55	1221868.65
112	426497.26	1221869.05
113	426497.31	1221868.30
114	426500.56	1221869.53
115	426517.22	1221883.09
116	426531.79	1221889.64
117	426555.33	1221894.99
118	426578.64	1221900.29
119	426580.59	1221900.73
120	426579.70	1221904.63
121	426577.75	1221904.19
122	426555.01	1221899.01
123	426530.51	1221893.45
124	426514.73	1221886.30
125	426498.53	1221873.04
126	426490.37	1221870.35
127	426468.86	1221871.45
128	426460.93	1221876.79
129	426459.58	1221876.67
130	426459.41	1221878.67
131	426460.17	1221878.73
132	426456.58	1221918.55
133	426453.33	1221952.76
134	426443.60	1221975.52
135	426442.47	1221975.78
136	426440.45	1221982.54
137	426439.92	1221984.63
138	426437.02	1221991.85
139	426436.63	1221991.87
140	426435.75	1221996.99
141	426431.57	1222013.87
142	426428.79	1222038.93
143	426430.16	1222086.29
144	426448.80	1222106.49
145	426467.79	1222122.04
146	426478.05	1222128.00
147	426527.54	1222149.39

Инов. № подл.	Подпись и дата	Взам. инв. №

148	426553.58	1222157.09
149	426553.33	1222158.21
150	426555.29	1222158.65
151	426555.51	1222157.66
152	426558.12	1222158.14
153	426561.19	1222138.09
154	426566.09	1222128.23
155	426592.48	1221970.69
156	426592.64	1221940.97
157	426596.64	1221940.99
158	426596.47	1221971.03
159	426583.92	1222046.06
160	426616.21	1222052.37
161	426616.18	1222052.56
162	426618.16	1222052.81
163	426618.17	1222052.75
164	426620.19	1222053.14
165	426630.52	1222057.03
166	426674.49	1222064.41
167	426683.36	1222025.91
168	426694.26	1222012.27
169	426688.76	1222005.22
170	426692.12	1221945.14
171	426650.10	1221940.00
172	426638.62	1221931.53
173	426654.25	1221894.41
174	426669.39	1221854.51
175	426691.14	1221859.63
176	426734.74	1221876.17
177	426762.96	1221905.41
178	426764.79	1221921.07
179	426781.01	1221919.51
180	426816.23	1221879.21
181	426817.81	1221877.17
182	426803.64	1221866.41
183	426806.66	1221862.43
184	426809.85	1221864.85
185	426809.24	1221865.64
186	426820.23	1221873.98
187	426827.32	1221864.64
1	426852.42	1221826.64
(2)		
188	426699.22	1222463.61
189	426704.61	1222468.72
190	426708.21	1222482.67
191	426738.67	1222506.24
192	426736.23	1222509.41
193	426704.68	1222485.00

194	426701.03	1222470.82
195	426699.58	1222469.45
196	426675.42	1222498.65
197	426677.11	1222500.04
198	426686.25	1222502.39
199	426732.07	1222544.59
200	426762.29	1222572.43
201	426773.77	1222594.61
202	426769.25	1222599.36
203	426772.57	1222602.53
204	426771.88	1222603.25
205	426773.98	1222605.26
206	426748.26	1222635.73
207	426747.40	1222636.74
208	426745.99	1222638.41
209	426738.44	1222647.35
210	426741.28	1222654.34
211	426739.05	1222655.57
212	426726.87	1222662.24
213	426726.12	1222662.66
214	426722.31	1222666.51
215	426704.24	1222722.24
216	426700.86	1222732.63
217	426672.18	1222823.64
218	426671.67	1222823.47
219	426671.05	1222825.38
220	426671.57	1222825.55
221	426670.56	1222828.76
222	426667.00	1222826.76
223	426697.06	1222731.38
224	426699.78	1222723.26
225	426696.24	1222722.19
226	426666.51	1222800.78
227	426662.77	1222799.37
228	426693.82	1222717.29
229	426701.01	1222719.45
230	426718.80	1222664.38
231	426722.61	1222660.52
232	426723.68	1222659.44
233	426736.24	1222652.55
234	426733.83	1222646.61
235	426746.88	1222631.17
236	426748.29	1222629.50
237	426749.06	1222628.58
238	426768.49	1222605.55
239	426762.90	1222600.22
240	426766.12	1222596.84
241	426768.91	1222593.92

242	426759.06	1222574.89
243	426749.78	1222566.35
244	426728.21	1222546.46
245	426684.28	1222506.01
246	426675.26	1222503.70
247	426666.87	1222496.80
248	426645.64	1222498.80
249	426587.36	1222489.74
250	426531.12	1222490.57
251	426529.41	1222490.46
252	426523.24	1222490.69
253	426524.63	1222542.91
254	426522.77	1222596.93
255	426518.77	1222596.79
256	426518.84	1222594.77
257	426519.15	1222585.79
258	426520.63	1222542.89
259	426520.01	1222514.77

260	426519.25	1222490.75
261	426507.60	1222490.93
262	426494.03	1222498.57
263	426467.03	1222570.38
264	426439.15	1222637.14
265	426427.43	1222657.95
266	426402.52	1222725.39
267	426398.77	1222724.00
268	426423.79	1222656.27
269	426435.55	1222635.38
270	426463.31	1222568.91
271	426490.80	1222495.80
272	426506.52	1222486.94
273	426587.78	1222485.72
274	426645.76	1222494.77
275	426668.13	1222492.66
276	426672.33	1222496.11
188	426699.22	1222463.61

ВИД РАЗРЕШЕННОГО ИСПОЛЬЗОВАНИЯ ОБРАЗУЕМЫХ ЗЕМЕЛЬНЫХ УЧАСТКОВ, ПРЕДНАЗНАЧЕННЫХ ДЛЯ РАЗМЕЩЕНИЯ ЛИНЕЙНЫХ ОБЪЕКТОВ И ОБЪЕКТОВ КАПИТАЛЬНОГО СТРОИТЕЛЬСТВА, ПРОЕКТИРУЕМЫХ В СОСТАВЕ ЛИНЕЙНОГО ОБЪЕКТА, А ТАКЖЕ СУЩЕСТВУЮЩИХ ЗЕМЕЛЬНЫХ УЧАСТКОВ, ЗАНЯТЫХ ЛИНЕЙНЫМИ ОБЪЕКТАМИ И ОБЪЕКТАМИ КАПИТАЛЬНОГО СТРОИТЕЛЬСТВА, ВХОДЯЩИМИ В СОСТАВ ЛИНЕЙНЫХ ОБЪЕКТОВ, В СООТВЕТСТВИИ С ПРОЕКТОМ ПЛАНИРОВКИ ТЕРРИТОРИИ

Вид разрешенного использования образуемых земельных участков в соответствии с проектом планировки территории не определен, так как образование земельных участков не требуется.

Взам. инв. №	
Подпись и дата	
Инв. № подл.	

ООО «ПСГ ИНВЕСТ»
248003, г.Калуга, пер. 2-й Тульский, д.5, оф 48

Согласие

Я **Добровольская Лидия Дмитриевна** паспорт 2900 № 064559, выдан 01.11.2000г. ОВД Мосальского района, Калужской области, зарегистрирована по адресу: Калужская обл., Мосальский район, с. Тарасково, ул. Заречная, д.9, даю своё согласие на проектирование и прокладку сети газораспределения «Уличные газопроводы с. Тарасково Мосальского района» по принадлежащему мне земельному участку, с кадастровым номером **40:16:160100:54**, расположенный по адресу: Калужская обл.. Мосальский район, с. Тарасково, ул. Заречная, д. 9.

21.05.21
(дата)

Лидия Дмитриевна Добровольская
(подпись)

Добровольская Лидия Дмитриевна
(расшифровка)